

MAITRE D'OUVRAGE :



Ville d'Ardres  
64 rue des Lombards  
62210 ARDRES  
Tel : 03.21.46.50.20

## Aménagement de l'avenue de Calais RD 943 du PR89+250 au PR90+690

# DOSSIER DE CONSULTATION DES ENTREPRISES

	<p><b>Verdi Conseil Nord de France</b> <b>Agence Eleu-Dit-leauwette</b> Rue Blériot – Eleu dit Leauwette – CS 20061 62302 LENS cedex T : 03 21 78 55 22 - F : 09 72 13 45 62 Verdi Conseil Nord de France est une société du groupe Verdi</p>
	<p><b>Verdi Nord Pas-de-Calais</b> <b>Agence Flandre-Littoral</b> Parc de l'Etoile - Rue Galilée 59 760 GRANDE SYNTHÉ T : 03 28 59 60 38 - F : 09 72 13 45 67 Verdi Nord Pas-de-Calais est une société du groupe Verdi</p>

Réf :	02-02711	<b>Copie des DT</b>		
Etabli par :	Sylvain NOEL			
Visé par :	Michel Marcotte	<b>Date</b>	<b>Indice</b>	<b>Modifications</b>
Approuvé par :	Philippe CHAUMONT	06/10/16	A	Création du document
Visa :				

## Récépissé de DT Récépissé de DICT

Au titre du chapitre IV du titre V du livre V (partie réglementaire) du Code de l'environnement  
et de la section 12 du chapitre IV du titre III du livre V de la 4ème partie (partie réglementaire) du Code de travail  
(Annexe 2 de l'arrêté du 15 février 2012 modifié - NOR : DEVP1116359A)

### Destinataire

- Récépissé de DT  
 Récépissé de DICT  
 Récépissé de DT/DICT  
conjointe

**Dénomination :** Verdi Nord pas de Calais  
**Complément / Service :** Rue Galilée  
**Numéro / Voie :** Parc de l'étoile  
**Lieu-dit / BP :**  
**Code Postal / Commune :** 59760 GRANDE SYNTHÉ  
**Pays :** France

N° consultation du téléservice : 2016021514091DF2  
Référence de l'exploitant : 1607014638.160701RDT02  
N° d'affaire du déclarant : 14852818  
Personne à contacter (déclarant) : Chaumont Philippe  
Date de réception de la déclaration : 15/02/16  
Commune principale des travaux : ARDRES. 62610  
Adresse des travaux prévus : AVENUE DE CALAIS

### Coordonnées de l'exploitant :

Raison sociale : EAU ET FORCE  
Personne à contacter :  
Numéro / Voie : 9 RUE DE VARSOVIE  
Lieu-dit / BP :  
Code Postal / Commune : 62100 CALAIS  
Tél. : Fax :

### Éléments généraux de réponse

- Les renseignements que vous avez fournis ne nous permettent pas de vous répondre. La déclaration est à renouveler. Précisez notamment :  
 Les réseaux/ouvrages que nous exploitons ne sont pas concernés au regard des informations fournies. Distance > à : \_\_\_\_\_ m  
 Il y a au moins un réseau/ouvrage concerné (voir liste jointe) de catégorie : EA, EU (voir liste des catégories au verso)

### Modification ou extension de nos réseaux / ouvrages

Modification ou extension de réseau/ouvrage envisagée dans un délai inférieur à 3 mois :  
 Réalisation de modifications en cours sur notre réseau/ouvrage.  
Veuillez contacter notre représentant : Tél. :  
NB : Si nous avons connaissance d'une modification du réseau/ouvrage dans le délai maximal de 3 mois à compter de la consultation du téléservice, nous vous en informerons.

### Emplacement de nos réseaux / ouvrages

Plans joints : Références : Echelle<sub>(1)</sub>: Date d'édition<sub>(1)</sub>: Sensible : Prof. régl. mini<sub>(1)</sub>: Matériau réseau<sub>(1)</sub>:  
NB : La classe de précision A, B ou C figure dans les plans. PS Automa t e 2000 15/02/2016  
 Réunion sur chantier pour localisation du réseau/ouvrage :  Date retenue d'un commun accord : à  ou  Prise de RDV à l'initiative du déclarant (date du dernier contact non conclusif : )  
 Votre projet doit tenir compte de la servitude protégeant notre ouvrage.  
 (cas d'un récépissé de DT) Tous les tronçons dans l'emprise ne sont pas en totalité de classe A : investigations complémentaires ou clauses particulières au marché à prévoir.  
 Les branchements situés dans l'emprise du projet et pourvus d'affleurant sont tous rattachés à un réseau principal souterrain identifié dans les plans joints.  
(1) : facultatif si l'information est fournie sur le plan joint

### Recommandations de sécurité

Les recommandations techniques générales en fonction des réseaux et des techniques de travaux prévus sont consultables sur [www.reseaux-et-canalisation.gouv.fr](http://www.reseaux-et-canalisation.gouv.fr)  
Les recommandations techniques spécifiques suivantes sont à appliquer, en fonction des risques liés à l'utilisation des techniques de travaux employées :

Rubriques du guide technique relatives à des ouvrages ou travaux spécifiques : 5.6, 5.7  
Pour les exploitants de lignes électriques : si la distance d'approche a été précisée, indiquez si la mise hors tension est :  possible  impossible  
Mesures de sécurité à mettre en œuvre :

### Dispositifs importants pour la sécurité :

### Cas de dégradation d'un de nos ouvrages

En cas de dégradation d'un de nos ouvrages, contactez nos services au numéro de téléphone suivant :  
Pour toute anomalie susceptible de mettre en cause la sécurité au cours du déroulement du chantier, prévenir le service départemental d'incendie et de secours (par défaut le 18 ou le 112) :

### Responsable du dossier

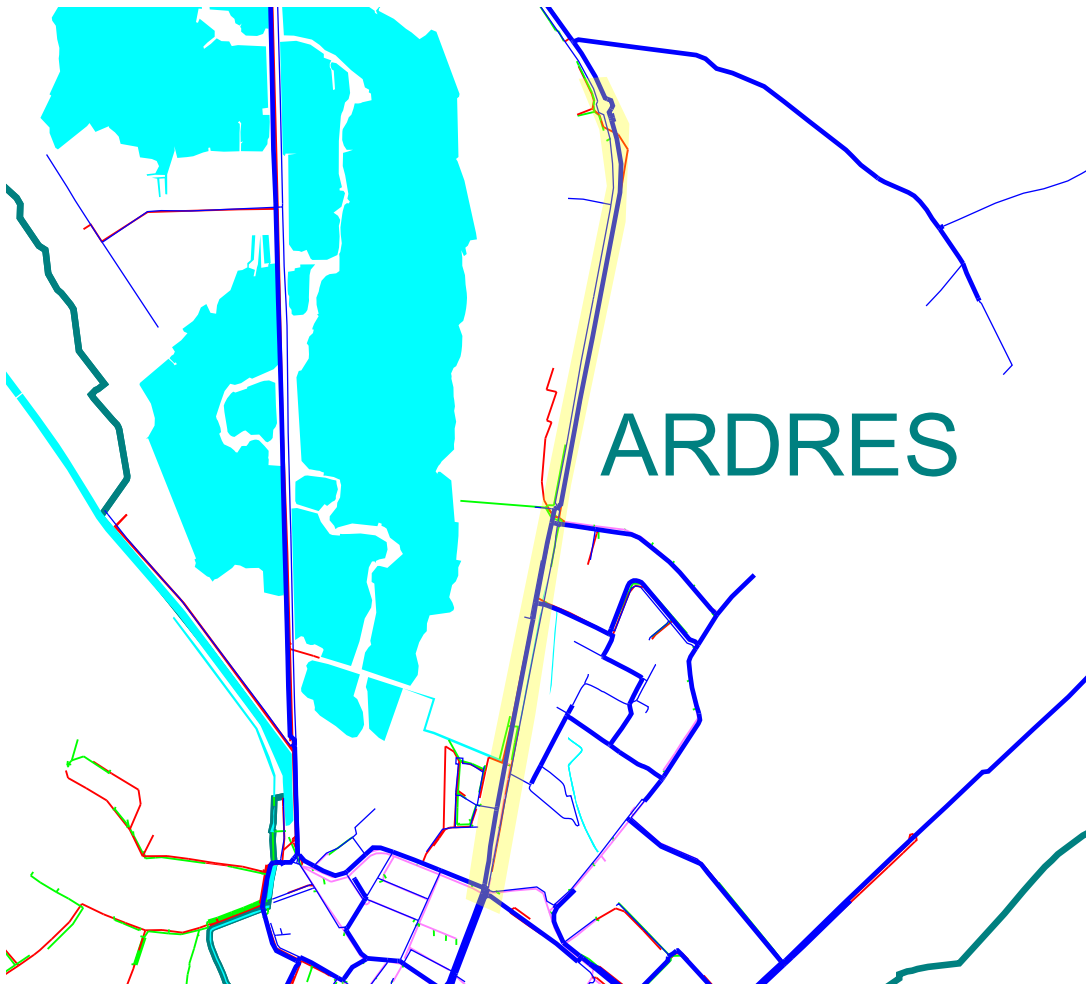
Nom : Le responsable territorial  
Désignation du service :  
Tél : 0977429429

### Signature de l'exploitant ou de son représentant

Nom : LE RESPONSABLE TERRI TORIAL  
Signature :  
Date : 15/02/16 Nbre de pièces jointes, y compris les plans : 1

## Vous nous avez interrogés sur le projet et l'emprise suivante :

Réf DT-DICT : 2016021514091DF2



Ech. : 1/10000

Vous trouverez en pièce jointe à la réponse, le ou les plans conformes aux dispositions de l'arrêté du 15 février 2012 que vous pouvez télécharger à cette adresse :

[http://mmsweb.lyonnaise-des-eaux.fr/rdit/PC\\_Automate\\_20160215\\_2016021514091DF2\\_e.pdf](http://mmsweb.lyonnaise-des-eaux.fr/rdit/PC_Automate_20160215_2016021514091DF2_e.pdf)

[http://mmsweb.lyonnaise-des-eaux.fr/rdit/PC\\_Automate\\_20160215\\_2016021514091DF2\\_a.pdf](http://mmsweb.lyonnaise-des-eaux.fr/rdit/PC_Automate_20160215_2016021514091DF2_a.pdf)







*En cas d'échecs de téléchargement, nous vous demandons de contacter la personne responsable du dossier mentionnée sur le formulaire CERFA*

# PLAN ASSOCIE EN REPONSE A DT-DICT




<b>Communes :</b>	ARDRES		
<b>Codes INSEE :</b>	62038		
<b>Réf DT-DICT :</b>	2016021514091DF2		
<b>Date d'édition :</b>	15/02/2016	<b>Plan :</b> eau	<b>Ech. :</b> 1/2000ème

Ce plan est joint en complément d'une réponse à DT-DICT en association au formulaire Cerfa N°14435\*01 auquel il fait référence.

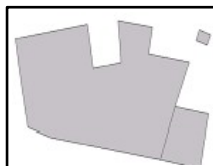
## LEGENDE :

Réseau	
Branchement	
Réseau Hors service	
Élément du Réseau Affleurant	
Repère Terrain	
Limites Ouvrages Bâtis enterrés	

## Autres éléments du réseau :

	Accessoires de Purge des réseaux
	Elements de Défense Incendie
	Organes de régulation des réseaux

## Bâtis



## Parcelles et contours



Les coordonnées des points géoréférencés sont exprimées dans le système national de référence :

- Projection Lambert 93 en planimétrie et IGN 69 en altimétrie pour la France métropolitaine,
- Projection UTM Nord Fuseau 20 en planimétrie et IGN 1987 en altimétrie pour la Martinique.

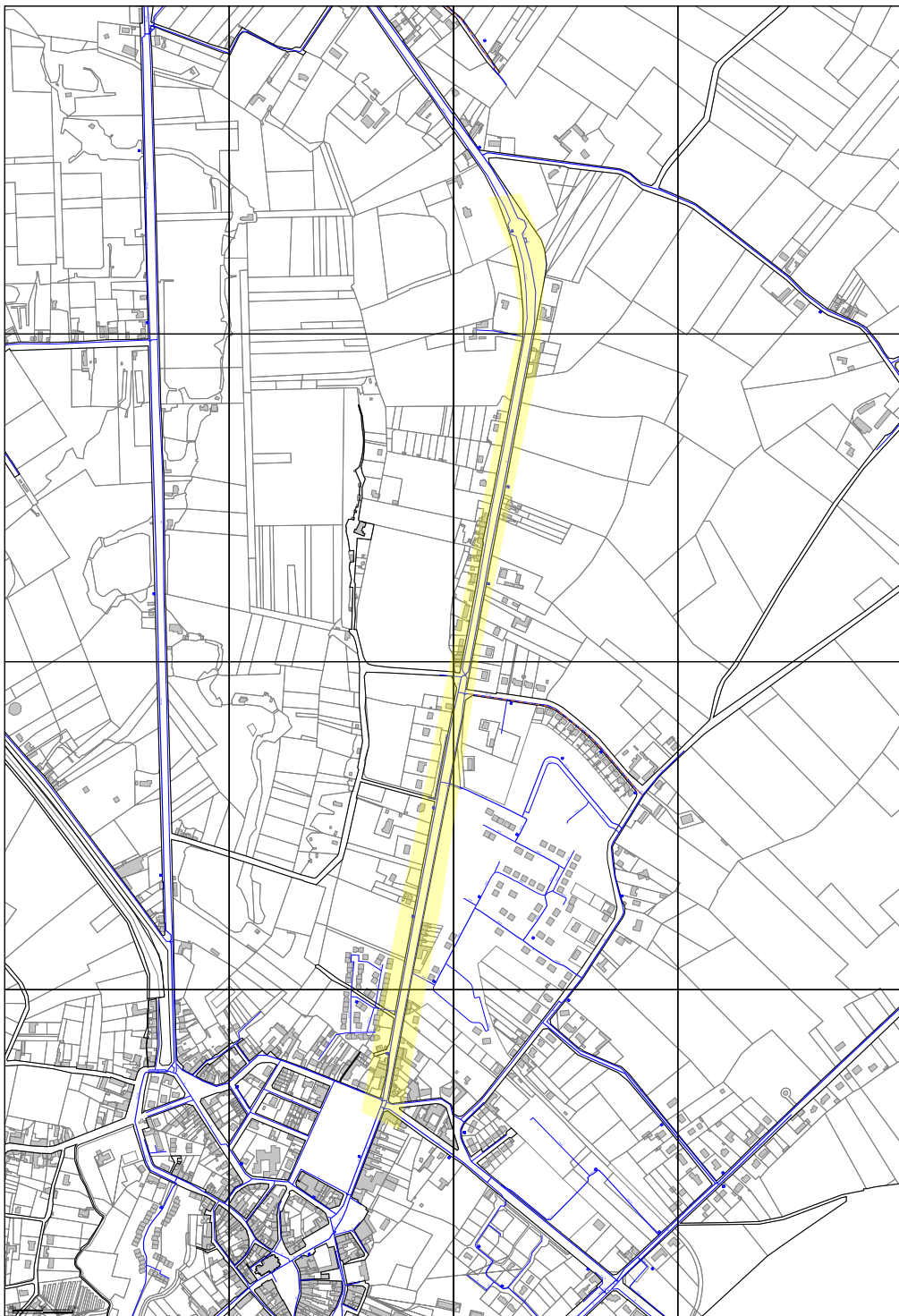
Plan d'assemblage :

Le numéro présent dans chaque quadrant renvoie au numéro de page sur laquelle se trouve le plan

		page 3	
		page 6	
	page 8	page 11	
	page 17		

Plan d'ensemble page 2.

Vous trouverez un plan d'ensemble en début de document. Ce plan est fourni à titre indicatif. Pour toute information conforme à la réglementation se reporter aux plans A4 détaillés.





## TABLE DE REFERENCEMENT DES TRONCONS

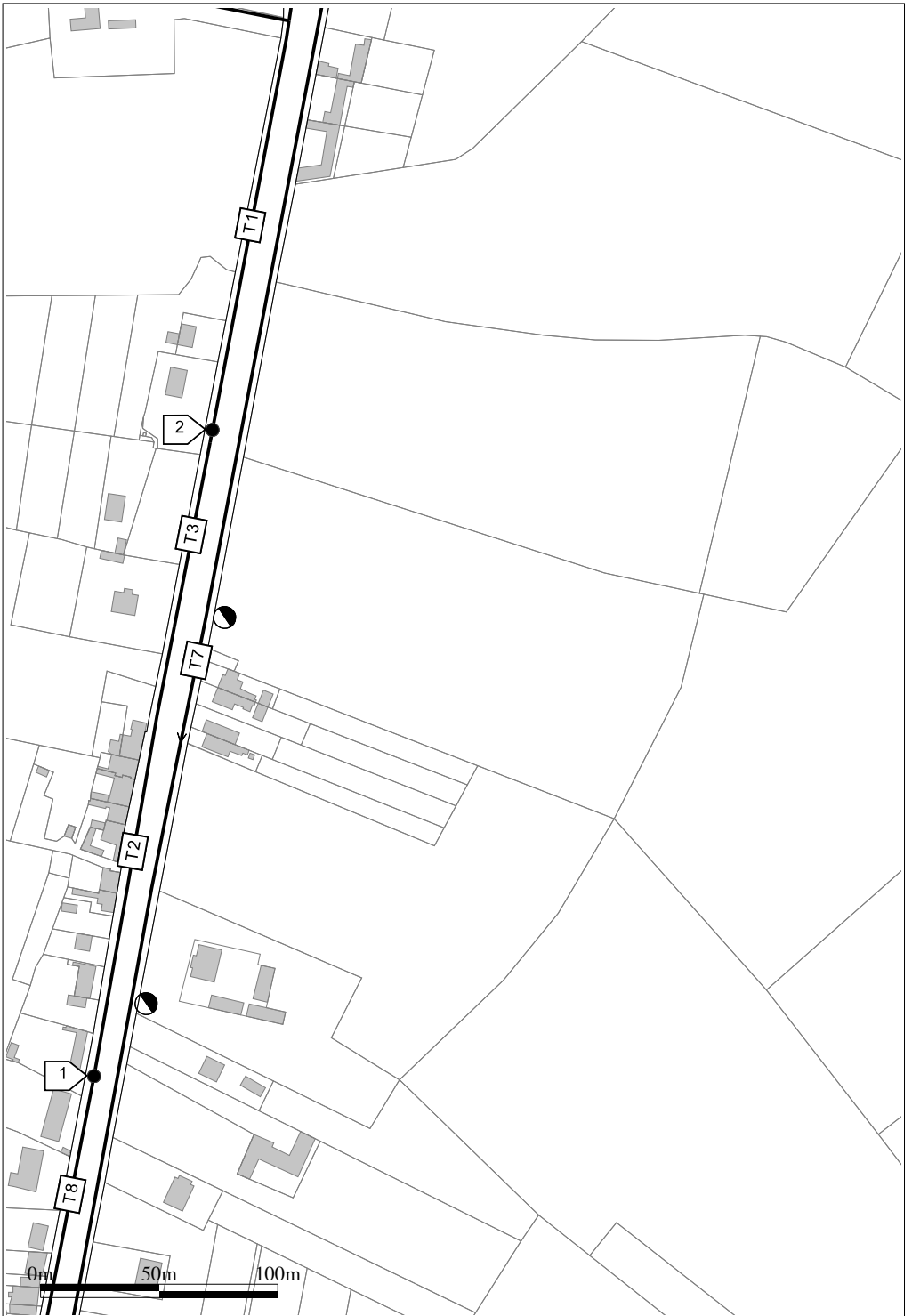
INDEX	Étiquettes	Classe	Diamètre mm	Longueur m	Prof. mini m	Type	Matériau	Dernière modif.	Adresse
T1	T1/C/150	C	150	4.04	Inconnu	Distribution eau potable	Fonte ductile	Inconnu	ARDRES,ROUTE NATIONALE 43 (AVENUE DU BLANQUART)
T2	T2/C/150	C	150	24.40	Inconnu	Distribution eau potable	Fonte ductile	01/01/1978	ARDRES,ROUTE NATIONALE 43 (AVENUE DU BLANQUART)
T3	T3/C/75	C	75	471.11	Inconnu	Distribution eau potable	PVC classique	01/01/1975	ARDRES,ROUTE NATIONALE 43 (AVENUE DU ROSSIGNOL)
T4	T4/C/150	C	150	1.78	Inconnu	Distribution eau potable	Fonte ductile	01/01/1978	ARDRES,RUE DE SAINT QUENTIN
T5	T5/C/150	C	150	15.74	Inconnu	Distribution eau potable	Fonte ductile	01/01/1978	ARDRES,ROUTE NATIONALE 43 (AVENUE DU BLANQUART)
T6	T6/C/fnco	C	Inconnu	81.48	Inconnu	Distribution eau potable	Fonte ductile	Inconnu	ARDRES,ROUTE NATIONALE 43 (AVENUE DU BLANQUART)
T7	T7/C/75	C	75	202.63	Inconnu	Distribution eau potable	PVC classique	01/01/1975	ARDRES,ROUTE NATIONALE 43 (AVENUE DU BLANQUART)
T8	T8/C/150	C	150	747.22	Inconnu	Distribution eau potable	Fonte ductile	01/01/1978	ARDRES,-
T9	T9/C/150	C	150	371.56	Inconnu	Distribution eau potable	Fonte ductile	01/01/1978	ARDRES,ROUTE NATIONALE 43 (AVENUE DU ROSSIGNOL)
T10	T10/C/150	C	150	3.33	Inconnu	Distribution eau potable	Fonte ductile	Inconnu	ARDRES,ROUTE NATIONALE 43 (AVENUE DU BLANQUART)
T11	T11/C/150	C	150	7.26	Inconnu	Distribution eau potable	Fonte ductile	Inconnu	ARDRES,ROUTE NATIONALE 43 (AVENUE DU BLANQUART)
T12	T12/C/103	C	103	6.08	Inconnu	Distribution eau potable	PVC bi-orienté	01/01/2003	ARDRES,RUE DE LA MINE A CAILLOUX
T13	T13/C/103	C	103	251.57	Inconnu	Distribution eau potable	PVC bi-orienté	31/07/2003	ARDRES,RUE DE LA MINE A CAILLOUX
T14	T14/C/151	C	151	75.49	Inconnu	Distribution eau potable	PVC bi-orienté	01/01/2003	ARDRES,RUE DE LA MINE A CAILLOUX
T15	T15/C/151	C	151	3.61	Inconnu	Distribution eau potable	PVC bi-orienté	01/01/2003	ARDRES,RUE DE LA MINE A CAILLOUX
T16	T16/C/150	C	150	2.38	Inconnu	Distribution eau potable	Fonte ductile	12/05/2011	ARDRES,RUE DE LA MINE A CAILLOUX
T17	T17/C/136	C	136	1.88	Inconnu	Distribution eau potable	PE bandes bleues	12/05/2011	ARDRES,RUE DE SAINT QUENTIN
T18	T18/C/150	C	150	1.70	Inconnu	Distribution eau potable	Fonte ductile	12/05/2011	ARDRES,RUE DE SAINT QUENTIN
T19	T19/C/136	C	136	645.04	Inconnu	Distribution eau potable	PE bandes bleues	12/05/2011	ARDRES,RUE DE SAINT QUENTIN
T20	T20/C/150	C	150	123.63	Inconnu	Distribution eau potable	Fonte ductile	01/01/1978	ARDRES,ROUTE NATIONALE 43 (AVENUE DU BLANQUART)
T21	T21/C/150	C	150	7.29	Inconnu	Distribution eau potable	Fonte ductile	Inconnu	ARDRES,ROUTE NATIONALE 43 (AVENUE DU BLANQUART)
T22	T22/C/fnco	C	Inconnu		Inconnu	Résidu abandonné	Fonte ductile	Inconnu	ARDRES,-

## TABLE DE REFERENCEMENT DES REPERES RESEAU

**SYMBOLOGIE=** 

Point	Classe	X	Y	Z	Date	Société	Certification	Personne	Matériel	N° Série	Valeur d'incertitude
1	C	628250.48	7086355.82	Inconnu	Inconnu	LDE	Non	SIG/LDE	-	-	-
2	C	628249.79	7086338.47	Inconnu	Inconnu	LDE	Non	SIG/LDE	-	-	-
3	C	628243.55	7086374.35	Inconnu	Inconnu	LDE	Non	SIG/LDE	-	-	-
4	C	628225.40	7086370.42	Inconnu	Inconnu	LDE	Non	SIG/LDE	-	-	-
5	C	628177.09	7086667.33	Inconnu	Inconnu	LDE	Non	SIG/LDE	-	-	-
6	C	628180.46	7086662.27	Inconnu	Inconnu	LDE	Non	SIG/LDE	-	-	-
7	C	628180.05	7086483.74	Inconnu	Inconnu	LDE	Non	SIG/LDE	-	-	-
8	C	628182.81	7086483.03	Inconnu	Inconnu	LDE	Non	SIG/LDE	-	-	-
9	C	628182.45	7086480.44	Inconnu	Inconnu	LDE	Non	SIG/LDE	-	-	-





## TABLE DE REFERENCEMENT DES TRONCONS

INDEX	Étiquettes	Classe	Diamètre mm	Longueur m	Prof. mini m	Type	Matériau	Dernière modif.	Adresse
T1	T1/C/75	C	75	174.87	Inconnu	Distribution eau potable	PVC classique	01/01/1975	ARDRES,ROUTE NATIONALE 43 (AVENUE DU BLANQUART)
T2	T2/C/60	C	60	191.65	Inconnu	Distribution eau potable	Fonte ductile	Inconnu	ARDRES,ROUTE NATIONALE 43 (AVENUE DU BLANQUART)
T3	T3/C/75	C	75	79.10	Inconnu	Distribution eau potable	PVC classique	01/01/1975	ARDRES,ROUTE NATIONALE 43 (AVENUE DU BLANQUART)
T4	T4/C/75	C	75	5.35	Inconnu	Distribution eau potable	PVC classique	01/01/1975	ARDRES,ROUTE NATIONALE 43 (AVENUE DU BLANQUART)
T5	T5/C/Inco	C	Inconnu	81.48	Inconnu	Distribution eau potable	Fonte ductile	Inconnu	ARDRES,ROUTE NATIONALE 43 (AVENUE DU BLANQUART)
T6	T6/C/75	C	75	202.63	Inconnu	Distribution eau potable	PVC classique	01/01/1975	ARDRES,ROUTE NATIONALE 43 (AVENUE DU BLANQUART)
T7	T7/C/150	C	150	747.22	Inconnu	Distribution eau potable	Fonte ductile	01/01/1978	ARDRES,-
T8	T8/C/60	C	60	634.85	Inconnu	Distribution eau potable	Fonte ductile	Inconnu	ARDRES,-

## TABLE DE REFERENCEMENT DES REPERES RESEAU

**SYMBOLOGIE=** 

Point	Classe	X	Y	Z	Date	Société	Certification	Personne	Matériel	N° Série	Valeur d'incertitude
1	C	628159.85	7085734.65	Inconnu	Inconnu	LDE	Non	SIG/LDE	-	-	-
2	C	628213.25	7086005.52	Inconnu	Inconnu	LDE	Non	SIG/LDE	-	-	-



## TABLE DE REFERENCIEMENT DES TRONCONS

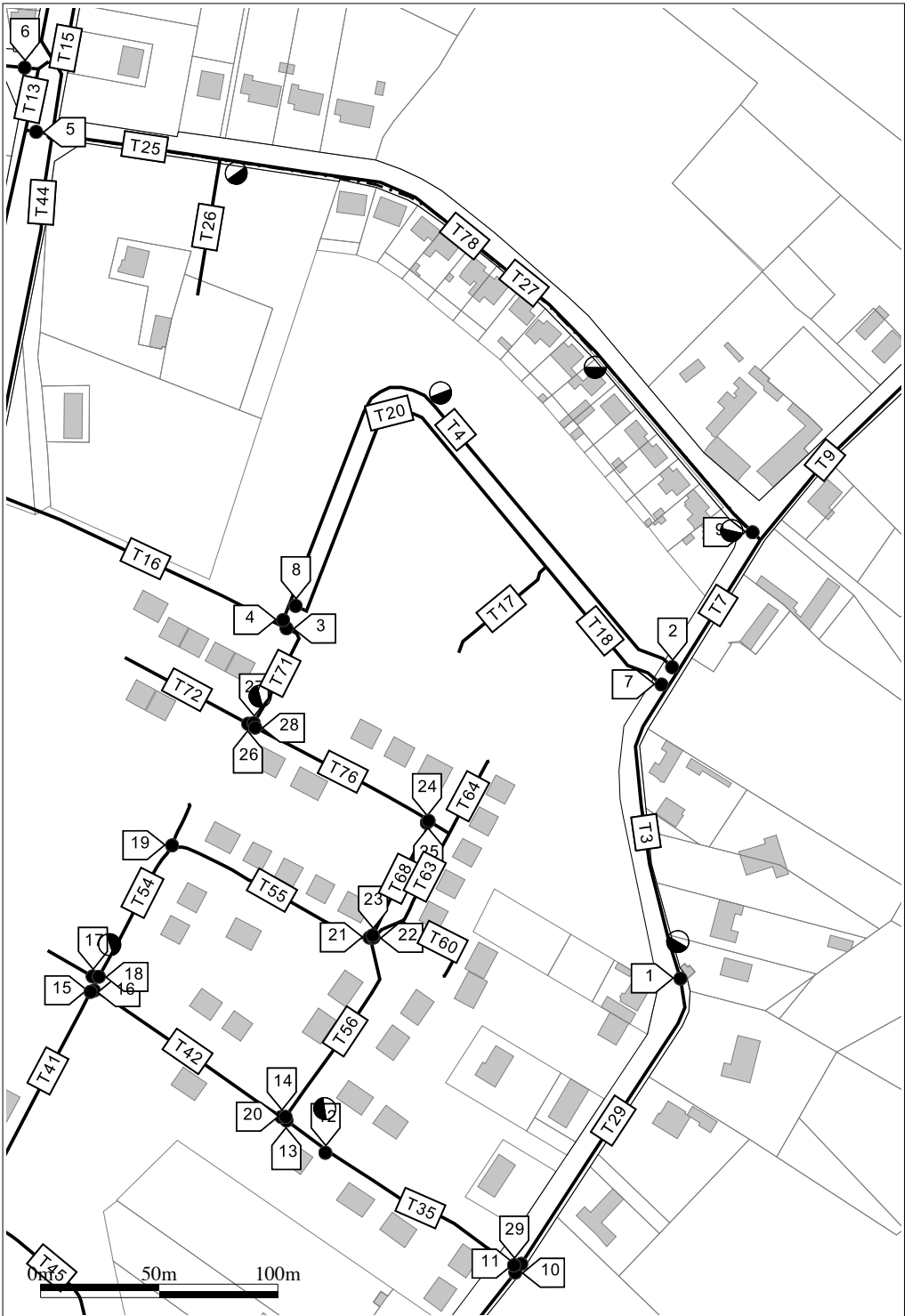
INDEX	Étiquettes	Classe	Diamètre mm	Longueur m	Prof. mini m	Type	Matériau	Dernière modif.	Adresse
T1	T1/C/63	C	63	60.41	Inconnu	Distribution eau potable	PVC classique	01/01/1975	ARDRES, RUE DE L' EUROPE
T2	T2/C/42	C	42	5.93	Inconnu	Distribution eau potable	PVC classique	01/01/1975	ARDRES, RUE COUTEAU
T3	T3/C/42	C	42	12.02	Inconnu	Distribution eau potable	PVC classique	01/01/1975	ARDRES, RUE COUTEAU
T4	T4/C/42	C	42	2.49	Inconnu	Distribution eau potable	PVC classique	01/01/1975	ARDRES, RUE COUTEAU
T5	T5/C/150	C	150	357.01	Inconnu	Distribution eau potable	Fonte ductile	01/01/1978	ARDRES, ROUTE, NATIONALE 43 (AVENUE DE CALAIS)
T6	T6/C/63	C	63	11.26	Inconnu	Distribution eau potable	PVC classique	01/01/1975	ARDRES, RUE DE L' EUROPE
T7	T7/C/160	C	160	4.96	Inconnu	Distribution eau potable	Fonte ductile	08/04/1999	ARDRES, ROUTE, NATIONALE 43 (AVENUE DE CALAIS)
T8	T8/C/42	C	42	2.45	Inconnu	Distribution eau potable	PVC classique	01/01/1975	ARDRES, RUE COUTEAU
T9	T9/C/42	C	42	104.79	Inconnu	Distribution eau potable	PVC classique	01/01/1975	ARDRES, ROUTE NATIONALE 43 (AVENUE DE CALAIS)
T10	T10/C/63	C	63	135.11	Inconnu	Distribution eau potable	PVC classique	01/01/1975	ARDRES, RUE DE L' EUROPE
T11	T11/C/60	C	60	211.93	Inconnu	Distribution eau potable	Fonte ductile	Inconnu	ARDRES, ROUTE NATIONALE 43 (AVENUE DE CALAIS)
T12	T12/C/44	C	44	31.49	Inconnu	Distribution eau potable	PE bandes bleues	Inconnu	ARDRES, RUE COUTEAU
T13	T13/C/150	C	150	153.08	Inconnu	Distribution eau potable	Fonte ductile	01/01/1978	ARDRES, ROUTE, NATIONALE 43 (AVENUE DE CALAIS)
T14	T14/C/150	C	150	30.66	Inconnu	Distribution eau potable	Fonte ductile	01/01/1978	ARDRES, ROUTE NATIONALE 43 (AVENUE DE CALAIS)
T15	T15/C/151	C	151	144.78	Inconnu	Distribution eau potable	PVC bi-orienté	01/01/1998	ARDRES, RUE DU DOCTEUR LANCET
T16	T16/C/51	C	51	1.87	Inconnu	Distribution eau potable	PE bandes bleues	24/07/2012	ARDRES, ROUTE, NATIONALE 43 (AVENUE DE CALAIS)
T17	T17/C/106	C	106	37.60	Inconnu	Distribution eau potable	PE bandes bleues	24/07/2012	ARDRES, ROUTE NATIONALE 43 (AVENUE DE CALAIS)
T18	T18/C/106	C	106	103.75	Inconnu	Distribution eau potable	PE bandes bleues	24/07/2012	ARDRES, RUE JEAN-MARIE DANNEL
T19	T19/C/60	C	60	1.28	Inconnu	Distribution eau potable	Fonte ductile	Inconnu	ARDRES, ROUTE, NATIONALE 43 (AVENUE DE CALAIS)
T20	T20/C/51	C	51	1.21	Inconnu	Distribution eau potable	PE bandes bleues	24/07/2012	ARDRES, ROUTE NATIONALE 43 (AVENUE DE CALAIS)
T21	T21/C/60	C	60	634.85	Inconnu	Distribution eau potable	Fonte ductile	Inconnu	ARDRES, -
T22	T22/C/51	C	51	1.19	Inconnu	Distribution eau potable	PE bandes bleues	24/07/2012	ARDRES, ROUTE, NATIONALE 43 (AVENUE DE CALAIS)

T23	T23/C/60	C	60	1.17	Inconnu	Distribution eau potable	Fonte directive	Inconnu	ADRES:ROUTE NATIONALE 43 (AVENUE DE CALAIS)
T24	T24/C/51	C	51	1.21	Inconnu	Distribution eau potable	PE bandes bleues	24/07/2012	ADRES:ROUTE NATIONALE 43 (AVENUE DE CALAIS)
T25	T25/C/51	C	51	1.08	Inconnu	Distribution eau potable	PE bandes bleues	24/07/2012	ADRES:ROUTE NATIONALE 43 (AVENUE DE CALAIS)
T26	T26/C/106	C	106	0.63	Inconnu	Distribution eau potable	PE bandes bleues	24/07/2012	ADRES:ROUTE NATIONALE 43 (AVENUE DE CALAIS)
T27	T27/C/51	C	51	1.08	Inconnu	Distribution eau potable	PE bandes bleues	24/07/2012	ADRES:ROUTE NATIONALE 43 (AVENUE DE CALAIS)
T28	T28/C/51	C	51	40.95	Inconnu	Distribution eau potable	PE bandes bleues	24/07/2012	ADRES:ROUTE NATIONALE 43 (AVENUE DE CALAIS)
T29	T29/C/51	C	51	269.86	Inconnu	Distribution eau potable	PE bandes bleues	24/07/2012	ADRES:ROUTE NATIONALE 43 (AVENUE DE CALAIS)

### TABLE DE REFERENCEMENT DES REPERES RESEAU

SYMBOLOGIE=

Point	Classe	X	Y	Z	Date	Société	Certification	Personne	Matériel	N° Série	Valeur d'incertitude
1	C	628102.17	7085433.32	Inconnu	Inconnu	LDE	Non	SIG/LDE	-	-	-
2	C	628089.38	7085404.69	Inconnu	Inconnu	LDE	Non	SIG/LDE	-	-	-
3	C	628087.86	7085411.19	Inconnu	Inconnu	LDE	Non	SIG/LDE	-	-	-
4	C	628045.61	7085116.81	Inconnu	Inconnu	LDE	Non	SIG/LDE	-	-	-
5	C	628046.40	7085114.99	Inconnu	Inconnu	LDE	Non	SIG/LDE	-	-	-
6	C	628045.11	7085114.41	Inconnu	Inconnu	LDE	Non	SIG/LDE	-	-	-
7	C	628103.77	7085129.23	Inconnu	Inconnu	LDE	Non	SIG/LDE	-	-	-
8	C	628083.77	7085095.47	Inconnu	Inconnu	LDE	Non	SIG/LDE	-	-	-
9	C	628082.20	7085095.11	Inconnu	Inconnu	LDE	Non	SIG/LDE	-	-	-
10	C	628082.68	7085093.46	Inconnu	Inconnu	LDE	Non	SIG/LDE	-	-	-



## TABLE DE REFERENCIEMENT DES TRONCONS

INDEX	Etiquettes	Classe	Diamètre mm	Longueur m	Prof. mini m	Type	Matériau	Dernière modif.	Adresse
T1	T1/C/100	C	100	16.18	Inconnu	Distribution eau potable	Fonte ductile	Inconnu	ARDRES,RUE DU PIGEONNIER
T2	T2/C/151	C	151	2.68	Inconnu	Distribution eau potable	PVC bi-orienté	21/05/2003	ARDRES,RUE DU DOCTEUR LANCET
T3	T3/C/100	C	100	126.60	Inconnu	Distribution eau potable	Fonte ductile	Inconnu	ARDRES,RUE DE SAINT QUENTIN
T4	T4/C/103	C	103	273.02	Inconnu	Distribution eau potable	PVC bi-orienté	01/01/1995	ARDRES,RUE DU DOCTEUR LANCET
T5	T5/C/44	C	44	31.49	Inconnu	Distribution eau potable	PE bandes bleues	Inconnu	ARDRES,RUE COUTEAU
T6	T6/C/103	C	103	3.01	Inconnu	Distribution eau potable	PVC bi-orienté	07/04/1999	ARDRES,RUE DE SAINT QUENTIN
T7	T7/C/100	C	100	65.63	Inconnu	Distribution eau potable	Fonte ductile	Inconnu	ARDRES,RUE DE SAINT QUENTIN
T8	T8/C/100	C	100	4.51	Inconnu	Distribution eau potable	Fonte ductile	Inconnu	ARDRES ROUTE NATIONALE 43 (AVENUE DE CALAIS)
T9	T9/C/100	C	100	102.59	Inconnu	Distribution eau potable	Fonte ductile	Inconnu	ARDRES,RUE DE SAINT QUENTIN
T10	T10/C/150	C	150	153.08	Inconnu	Distribution eau potable	Fonte ductile	01/01/1978	ARDRES,ROUTE,NATIONALE 43 (AVENUE DE CALAIS)
T11	T11/C/103	C	103	2.53	Inconnu	Distribution eau potable	PVC bi-orienté	21/05/2003	ARDRES,RUE DU DOCTEUR LANCET
T12	T12/C/100	C	100	48.75	Inconnu	Distribution eau potable	Fonte ductile	Inconnu	ARDRES,RUE DE SAINT QUENTIN
T13	T13/C/150	C	150	26.24	Inconnu	Distribution eau potable	Fonte ductile	01/01/1978	ARDRES,ROUTE,NATIONALE 43 (AVENUE DU BLANQUART)
T14	T14/C/42	C	42	5.88	Inconnu	Distribution eau potable	PVC classique	01/01/1975	ARDRES,RUE COUTEAU
T15	T15/C/150	C	150	747.22	Inconnu	Distribution eau potable	Fonte ductile	01/01/1978	ARDRES,-
T16	T16/C/151	C	151	144.78	Inconnu	Distribution eau potable	PVC bi-orienté	01/01/1998	ARDRES,RUE DU DOCTEUR LANCET
T17	T17/C/51	C	51	52.62	Inconnu	Distribution eau potable	PE indéterminé	12/06/2003	ARDRES,IMPASSE PIERRE DESCHILDRE
T18	T18/C/51	C	51	70.54	Inconnu	Distribution eau potable	PE indéterminé	12/06/2003	ARDRES,RUE DU DOCTEUR LANCET
T19	T19/C/51	C	51	2.96	Inconnu	Distribution eau potable	PE indéterminé	12/06/2003	ARDRES,RUE DE SAINT QUENTIN
T20	T20/C/51	C	51	191.71	Inconnu	Distribution eau potable	PE indéterminé	12/06/2003	ARDRES,RUE DU DOCTEUR LANCET
T21	T21/C/100	C	100	9.11	Inconnu	Distribution eau potable	Fonte ductile	Inconnu	ARDRES,RUE DE SAINT QUENTIN
T22	T22/C/103	C	103	7.66	Inconnu	Distribution eau potable	PVC bi-orienté	12/06/2003	ARDRES,RUE DU DOCTEUR LANCET

T23	T23/C/51	C	51	2.68	Inconnu	Distribution eau potable	PE indéterminé	12/06/2003	ARDRES,RUE DU DOCTEUR LANCET
T24	T24/C/106	C	106	4.58	Inconnu	Distribution eau potable	PE bandes bleues	01/05/2005	ARDRES,RUE DE SAINT QUENTIN
T25	T25/C/106	C	106	64.35	Inconnu	Distribution eau potable	PE bandes bleues	01/05/2005	ARDRES,RUE DU PIGEONNIER
T26	T26/C/44	C	44	58.12	Inconnu	Distribution eau potable	PE bandes bleues	01/01/1992	ARDRES,RUE DU PIGEONNIER
T27	T27/C/106	C	106	285.00	Inconnu	Distribution eau potable	PE bandes bleues	01/05/2005	ARDRES,RUE DU PIGEONNIER
T28	T28/C/150	C	150	2.13	Inconnu	Distribution eau potable	Fonte ductile	24/07/2012	ARDRES,RUE DE SAINT QUENTIN
T29	T29/C/100	C	100	137.40	Inconnu	Distribution eau potable	Fonte ductile	Inconnu	ARDRES,RUE DE SAINT QUENTIN
T30	T30/C/150	C	150	3.15	Inconnu	Distribution eau potable	Fonte ductile	24/07/2012	ARDRES,RUE DE SAINT QUENTIN
T31	T31/C/150	C	150	2.25	Inconnu	Distribution eau potable	Fonte ductile	24/07/2012	ARDRES,RUE DE SAINT QUENTIN
T32	T32/C/150	C	150	2.95	Inconnu	Distribution eau potable	Fonte ductile	24/07/2012	ARDRES,RUE DE SAINT QUENTIN
T33	T33/C/106	C	106	1.17	Inconnu	Distribution eau potable	PE bandes bleues	24/07/2012	ARDRES,A VENUE FERDINAND BUSCOT
T34	T34/C/106	C	106	0.97	Inconnu	Distribution eau potable	PE bandes bleues	24/07/2012	ARDRES,A VENUE FERDINAND BUSCOT
T35	T35/C/136	C	136	92.87	Inconnu	Distribution eau potable	PE bandes bleues	24/07/2012	ARDRES,A VENUE FERDINAND BUSCOT
T36	T36/C/136	C	136	21.07	Inconnu	Distribution eau potable	PE bandes bleues	24/07/2012	ARDRES,A VENUE FERDINAND BUSCOT
T37	T37/C/106	C	106	1.02	Inconnu	Distribution eau potable	PE bandes bleues	24/07/2012	ARDRES RUE JEAN- MARIE DANNEL
T38	T38/C/136	C	136	1.21	Inconnu	Distribution eau potable	PE bandes bleues	24/07/2012	ARDRES,A VENUE FERDINAND BUSCOT
T39	T39/C/136	C	136	1.27	Inconnu	Distribution eau potable	PE bandes bleues	24/07/2012	ARDRES,A VENUE FERDINAND BUSCOT
T40	T40/C/136	C	136	1.37	Inconnu	Distribution eau potable	PE bandes bleues	24/07/2012	ARDRES,A VENUE FERDINAND BUSCOT
T41	T41/C/106	C	106	103.75	Inconnu	Distribution eau potable	PE bandes bleues	24/07/2012	ARDRES RUE JEAN- MARIE DANNEL
T42	T42/C/106	C	106	94.01	Inconnu	Distribution eau potable	PE bandes bleues	24/07/2012	ARDRES,A VENUE FERDINAND BUSCOT
T43	T43/C/106	C	106	1.15	Inconnu	Distribution eau potable	PE bandes bleues	24/07/2012	ARDRES RUE JEAN- MARIE DANNEL
T44	T44/C/60	C	60	634.85	Inconnu	Distribution eau potable	Fonte ductile	Inconnu	ARDRES,-
T45	T45/C/51	C	51	269.86	Inconnu	Distribution eau potable	PE bandes bleues	24/07/2012	ARDRES RUE JEAN- MARIE DANNEL
T46	T46/C/106	C	106	1.22	Inconnu	Distribution eau potable	PE bandes bleues	24/07/2012	ARDRES RUE JEAN- MARIE DANNEL
T47	T47/C/106	C	106	4.88	Inconnu	Distribution eau potable	PE bandes bleues	24/07/2012	ARDRES RUE JEAN- MARIE DANNEL
T48	T48/C/51	C	51	1.09	Inconnu	Distribution eau potable	PE bandes bleues	24/07/2012	ARDRES,A VENUE FERDINAND BUSCOT



T49	T49/C/51	C	51	21.88	Inconnu	Distribution eau potable	PE bandes bleues	24/07/2012	ARDRES.AVENUE FERDINAND BUSCOT
T50	T50/C/106	C	106	16.72	Inconnu	Distribution eau potable	PE bandes bleues	24/07/2012	ARDRES.AVENUE FERDINAND BUSCOT
T51	T51/C/106	C	106	1.25	Inconnu	Distribution eau potable	PE bandes bleues	24/07/2012	ARDRES.RUE JEAN-MARIE DANNEL
T52	T52/C/44	C	44	19.43	Inconnu	Distribution eau potable	PE bandes bleues	24/07/2012	ARDRES.RUE ROLAND SAISON
T53	T53/C/44	C	44	0.91	Inconnu	Distribution eau potable	PE bandes bleues	24/07/2012	ARDRES.RUE ROLAND SAISON
T54	T54/C/44	C	44	46.01	Inconnu	Distribution eau potable	PE bandes bleues	24/07/2012	ARDRES.RUE ROLAND SAISON
T55	T55/C/51	C	51	92.41	Inconnu	Distribution eau potable	PE bandes bleues	24/07/2012	ARDRES.RUE ROLAND SAISON
T56	T56/C/136	C	136	87.81	Inconnu	Distribution eau potable	PE bandes bleues	24/07/2012	ARDRES.RUE GEORGES CABAL
T57	T57/C/136	C	136	0.97	Inconnu	Distribution eau potable	PE bandes bleues	24/07/2012	ARDRES.AVENUE FERDINAND BUSCOT
T58	T58/C/136	C	136	0.56	Inconnu	Distribution eau potable	PE bandes bleues	24/07/2012	ARDRES.RUE ROLAND SAISON
T59	T59/C/44	C	44	0.74	Inconnu	Distribution eau potable	PE bandes bleues	24/07/2012	ARDRES.RUE ROLAND SAISON
T60	T60/C/40	C	40	38.77	Inconnu	Distribution eau potable	PE bandes bleues	24/07/2012	ARDRES.IMPASSE ROLAND SAISON
T61	T61/C/40	C	40	10.23	Inconnu	Distribution eau potable	PE bandes bleues	24/07/2012	ARDRES.RUE GEORGES CABAL
T62	T62/C/136	C	136	0.77	Inconnu	Distribution eau potable	PE bandes bleues	24/07/2012	ARDRES.RUE GEORGES CABAL
T63	T63/C/44	C	44	41.59	Inconnu	Distribution eau potable	PE bandes bleues	24/07/2012	ARDRES.RUE GEORGES CABAL
T64	T64/C/40	C	40	35.12	Inconnu	Distribution eau potable	PE bandes bleues	24/07/2012	ARDRES.IMPASSE GEORGES CABAL
T65	T65/C/51	C	51	0.82	Inconnu	Distribution eau potable	PE bandes bleues	24/07/2012	ARDRES.RUE ROLAND SAISON
T66	T66/C/44	C	44	14.66	Inconnu	Distribution eau potable	PE bandes bleues	24/07/2012	ARDRES.RUE GEORGES CABAL
T67	T67/C/136	C	136	0.85	Inconnu	Distribution eau potable	PE bandes bleues	24/07/2012	ARDRES.RUE ROLAND SAISON
T68	T68/C/136	C	136	52.77	Inconnu	Distribution eau potable	PE bandes bleues	24/07/2012	ARDRES.RUE GEORGES CABAL
T69	T69/C/40	C	40	0.71	Inconnu	Distribution eau potable	PE bandes bleues	24/07/2012	ARDRES.RUE GEORGES CABAL
T70	T70/C/136	C	136	1.47	Inconnu	Distribution eau potable	PE bandes bleues	24/07/2012	ARDRES.RUE DU DOCTEUR LANCET
T71	T71/C/136	C	136	47.49	Inconnu	Distribution eau potable	PE bandes bleues	24/07/2012	ARDRES.RUE DU DOCTEUR LANCET
T72	T72/C/51	C	51	58.96	Inconnu	Distribution eau potable	PE bandes bleues	24/07/2012	ARDRES.RUE DU DOCTEUR LANCET
T73	T73/C/136	C	136	1.07	Inconnu	Distribution eau potable	PE bandes bleues	24/07/2012	ARDRES.RUE DU DOCTEUR LANCET
T74	T74/C/51	C	51	0.81	Inconnu	Distribution eau potable	PE bandes bleues	24/07/2012	ARDRES.RUE DU DOCTEUR LANCET

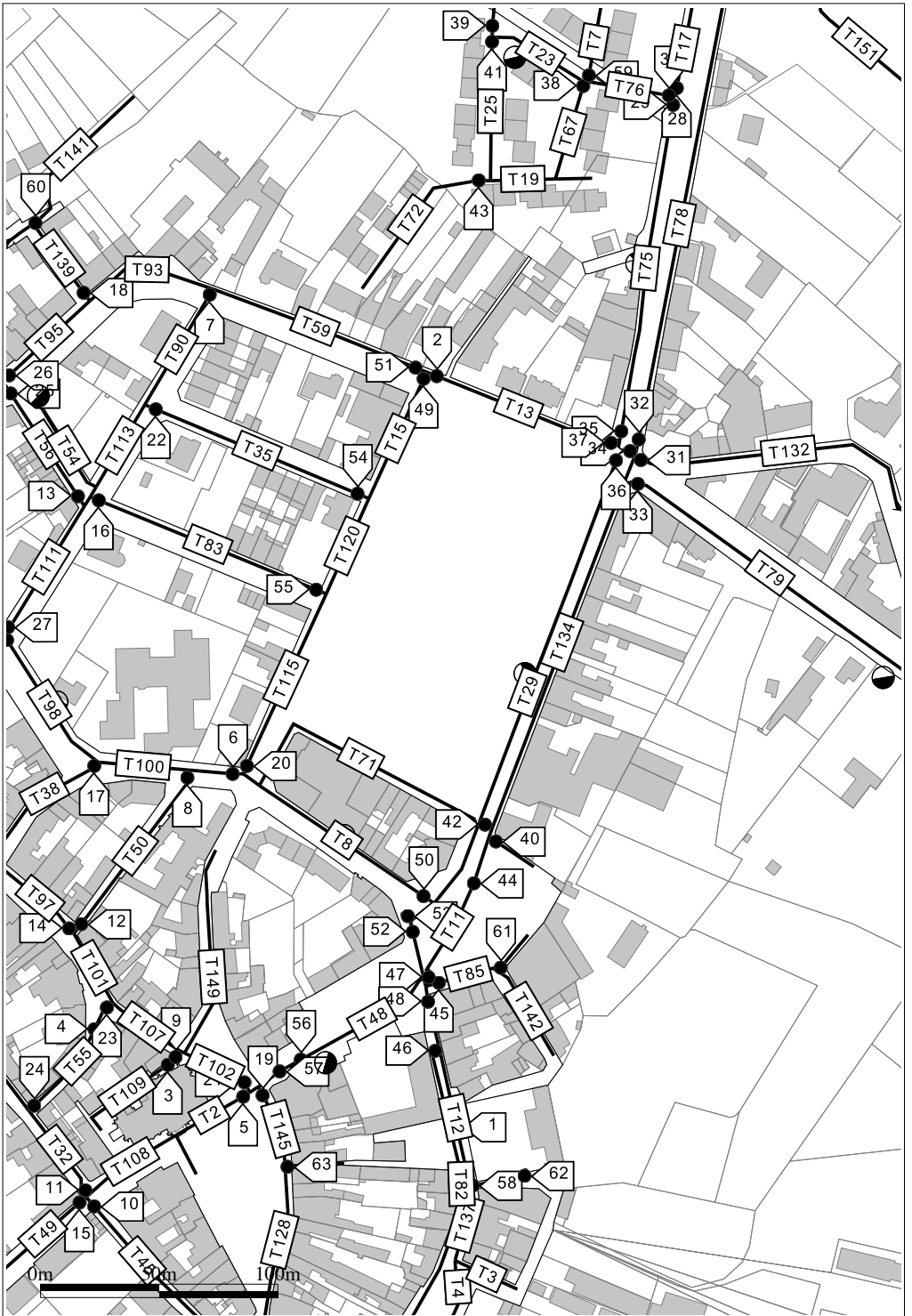
T75	T75/C/136	C	1.41	1.36	Y	Z	Inconnu	Inconnu	Distribution eau potable	PE bandes bleues	24/07/2012	ARDRES,RUE DU DOCTEUR LANCET
T76	T76/C/136	C	82.69	1.36	Y	Z	Inconnu	Inconnu	Distribution eau potable	PE bandes bleues	24/07/2012	ARDRES,IMPASSE PIERRE DESCHILDRE
T77	T77/C/136	C	2.21	1.36	Y	Z	Inconnu	Inconnu	Distribution eau potable	PE bandes bleues	24/07/2012	ARDRES,RUE DE SAINT QUENTIN
T78	T78/C/100	C	100	100	Y	Z	Inconnu	Inconnu	Réseau abandonné	Fonte ductile	Inconnu	ARDRES,-
T79	T79/C/100	C	100	100	Y	Z	Inconnu	Inconnu	Réseau abandonné	Fonte ductile	Inconnu	ARDRES,-

## TABLE DE REFERENCEMENT DES REPERES RESEAU

**SYMBOLOGIE=** 

Point	Classe	X	Y	Z	Date	Société	Certification	Persome	Matériel	N° Série	Valeur d'incertitude
1	C	628400.37	7085223.90	Inconnu	Inconnu	LDE	Non	SIG/LDE	-	-	-
2	C	628398.57	7085354.77	Inconnu	Inconnu	LDE	Non	SIG/LDE	-	-	-
3	C	628236.30	7085373.20	Inconnu	Inconnu	LDE	Non	SIG/LDE	-	-	-
4	C	628234.90	7085376.70	Inconnu	Inconnu	LDE	Non	SIG/LDE	-	-	-
5	C	628133.50	7085583.13	Inconnu	Inconnu	LDE	Non	SIG/LDE	-	-	-
6	C	628128.97	7085610.19	Inconnu	Inconnu	LDE	Non	SIG/LDE	-	-	-
7	C	628393.99	7085547.51	Inconnu	Inconnu	LDE	Non	SIG/LDE	-	-	-
8	C	628240.24	7085382.58	Inconnu	Inconnu	LDE	Non	SIG/LDE	-	-	-
9	C	628433.16	7085411.02	Inconnu	Inconnu	LDE	Non	SIG/LDE	-	-	-
10	C	628329.22	7085101.28	Inconnu	Inconnu	LDE	Non	SIG/LDE	-	-	-
11	C	628331.73	7085104.87	Inconnu	Inconnu	LDE	Non	SIG/LDE	-	-	-
12	C	628249.82	7085152.63	Inconnu	Inconnu	LDE	Non	SIG/LDE	-	-	-
13	C	628233.64	7085166.39	Inconnu	Inconnu	LDE	Non	SIG/LDE	-	-	-
14	C	628231.53	7085167.87	Inconnu	Inconnu	LDE	Non	SIG/LDE	-	-	-
15	C	628153.21	7085222.04	Inconnu	Inconnu	LDE	Non	SIG/LDE	-	-	-
16	C	628151.78	7085221.53	Inconnu	Inconnu	LDE	Non	SIG/LDE	-	-	-
17	C	628152.74	7085227.97	Inconnu	Inconnu	LDE	Non	SIG/LDE	-	-	-
18	C	628155.35	7085227.86	Inconnu	Inconnu	LDE	Non	SIG/LDE	-	-	-
19	C	628186.92	7085282.60	Inconnu	Inconnu	LDE	Non	SIG/LDE	-	-	-
20	C	628233.25	7085167.91	Inconnu	Inconnu	LDE	Non	SIG/LDE	-	-	-
21	C	628269.61	7085242.80	Inconnu	Inconnu	LDE	Non	SIG/LDE	-	-	-
22	C	628271.29	7085242.79	Inconnu	Inconnu	LDE	Non	SIG/LDE	-	-	-
23	C	628270.96	7085243.69	Inconnu	Inconnu	LDE	Non	SIG/LDE	-	-	-
24	C	628294.31	7085290.73	Inconnu	Inconnu	LDE	Non	SIG/LDE	-	-	-
25	C	628295.09	7085291.54	Inconnu	Inconnu	LDE	Non	SIG/LDE	-	-	-

26	C	628219.61	7085333.28	Incommu	Incommu	LDE	Non	SIG/LDE	-	-
27	C	628221.99	7085333.56	Incommu	Incommu	LDE	Non	SIG/LDE	-	-
28	C	628222.55	7085331.67	Incommu	Incommu	LDE	Non	SIG/LDE	-	-
29	C	628328.70	7085104.33	Incommu	Incommu	LDE	Non	SIG/LDE	-	-



## TABLE DE REFERENCIEMENT DES TRONCONS

INDEX	Étiquettes	Classe	Diamètre mm	Longueur m	Prof. mini m	Type	Matériau	Dernière modif.	Adresse
T1	T1/C/Inco	C	Inconnu	18.53	Inconnu	Distribution eau potable	Fonte ductile	Inconnu	ARDRES,PLACE D' ARMES
T2	T2/C/150	C	150	32.05	Inconnu	Distribution eau potable	Fonte ductile	Inconnu	ARDRES,PLACE D' ARMES
T3	T3/C/40	C	40	28.90	Inconnu	Distribution eau potable	Fonte ductile	Inconnu	ARDRES,ESPLANANDE DU MARECHAL LECLERC
T4	T4/C/200	C	200	83.65	Inconnu	Distribution eau potable	Fonte ductile	01/01/1978	ARDRES,ESPLANANDE DU MARECHAL LECLERC
T5	T5/C/Inco	C	Inconnu	7.52	Inconnu	Distribution eau potable	Fonte ductile	Inconnu	ARDRES,PLACE DU GENERAL DE SAINT JUST
T6	T6/C/150	C	150	4.93	Inconnu	Distribution eau potable	Fonte ductile	Inconnu	ARDRES,PLACE DU GENERAL DE SAINT JUST
T7	T7/C/63	C	63	60.41	Inconnu	Distribution eau potable	PVC classique	01/01/1975	ARDRES,RUE DE L' EUROPE
T8	T8/C/100	C	100	83.32	Inconnu	Distribution eau potable	Fonte ductile	Inconnu	ARDRES,RUE MONTLUC
T9	T9/C/150	C	150	5.10	Inconnu	Distribution eau potable	Fonte ductile	Inconnu	ARDRES,PLACE DU GENERAL DE SAINT JUST
T10	T10/C/200	C	200	2.02	Inconnu	Distribution eau potable	Fonte ductile	01/01/1978	ARDRES,RUE DES LOMBARDS
T11	T11/C/150	C	150	41.17	Inconnu	Distribution eau potable	Fonte ductile	Inconnu	ARDRES,PLACE BELLE ROZE
T12	T12/C/200	C	200	58.71	Inconnu	Distribution eau potable	Fonte ductile	01/01/1978	ARDRES,RUE DES LOMBARDS
T13	T13/C/100	C	100	83.07	Inconnu	Distribution eau potable	Fonte ductile	Inconnu	ARDRES,ROUTE DEPARTEMENTALE 231 (BOULEV.A/DEPARTEMENTALE CONSTANTIN SENLECO)
T14	T14/C/200	C	200	6.55	Inconnu	Distribution eau potable	Fonte ductile	01/01/1978	ARDRES,RUE DES LOMBARDS
T15	T15/C/80	C	80	55.34	Inconnu	Distribution eau potable	Fonte ductile	Inconnu	ARDRES,AVENUE DE TURENNE
T16	T16/C/100	C	100	4.62	Inconnu	Distribution eau potable	Fonte ductile	Inconnu	ARDRES,RUE PHILIPPE MALLET
T17	T17/C/150	C	150	357.01	Inconnu	Distribution eau potable	Fonte ductile	01/01/1978	ARDRES,ROUTE NATIONALE 43 (AVENUE DE CALAIS)
T18	T18/C/63	C	63	4.78	Inconnu	Distribution eau potable	PVC classique	01/01/1975	ARDRES,RUE DES ALLIES
T19	T19/C/63	C	63	27.34	Inconnu	Distribution eau potable	PVC classique	01/01/1975	ARDRES,RUE DES ALLIES
T20	T20/C/63	C	63	15.50	Inconnu	Distribution eau potable	PVC classique	01/01/1975	ARDRES,RUE DES ALLIES
T21	T21/C/47	C	47	4.92	Inconnu	Distribution eau potable	PVC classique	01/01/1975	ARDRES,RUE DES ALLIES
T22	T22/C/63	C	63	2.18	Inconnu	Distribution eau potable	PVC classique	01/01/1975	ARDRES,RUE DES ALLIES

T23	T23/C/98	C	98	44.30	Inconnu	Distribution eau potable	PVC classique	01/01/1975	ADRES,RUE DES FONTAINES
T24	T24/C/98	C	98	1.23	Inconnu	Distribution eau potable	PVC classique	01/01/1975	ADRES,RUE DES ALLIES
T25	T25/C/63	C	63	58.38	Inconnu	Distribution eau potable	PVC classique	01/01/1975	ADRES,RUE DES ALLIES
T26	T26/C/98	C	98	2.62	Inconnu	Distribution eau potable	PVC classique	01/01/1975	ADRES,ROUTE NATIONALE 43 (AVENUE DE CALAIS)
T27	T27/C/150	C	150	3.54	Inconnu	Distribution eau potable	Fonte ductile	01/01/1978	ADRES,ROUTE NATIONALE 43 (AVENUE DE CALAIS)
T28	T28/C/100	C	100	2.35	Inconnu	Distribution eau potable	Fonte ductile	Inconnu	ADRES,ROUTE NATIONALE 43 (AVENUE DE CALAIS)
T29	T29/C/150	C	150	195.75	Inconnu	Distribution eau potable	Fonte ductile	01/01/1978	ADRES,AVENUE DE ROUVILLE
T30	T30/C/100	C	100	1.34	Inconnu	Distribution eau potable	Fonte ductile	Inconnu	ADRES,ROUTE NATIONALE 43 (AVENUE DE CALAIS)
T31	T31/C/150	C	150	8.30	Inconnu	Distribution eau potable	Fonte ductile	01/01/1978	ADRES,ROUTE NATIONALE 43 (AVENUE DE CALAIS)
T32	T32/C/80	C	80	41.64	Inconnu	Distribution eau potable	Fonte ductile	Inconnu	ADRES,RUE LAMBERT D'ARDRES
T33	T33/C/60	C	60	3.25	Inconnu	Distribution eau potable	Fonte ductile	01/07/1986	ADRES,RUE MONTLUC
T34	T34/C/60	C	60	3.14	Inconnu	Distribution eau potable	Fonte ductile	Inconnu	ADRES,RUE DE L'ARSENAL
T35	T35/C/60	C	60	92.07	Inconnu	Distribution eau potable	Fonte ductile	Inconnu	ADRES,RUE DE LA DEMI LUNE
T36	T36/C/60	C	60	3.17	Inconnu	Distribution eau potable	Fonte ductile	Inconnu	ADRES,RUE DU MARECHAL FOCH
T37	T37/C/60	C	60	3.89	Inconnu	Distribution eau potable	Fonte ductile	Inconnu	ADRES,RUE BLAISE DE SAINT JUST
T38	T38/C/100	C	100	56.75	Inconnu	Distribution eau potable	Fonte ductile	Inconnu	ADRES,RUE MONTLUC
T39	T39/C/80	C	80	5.20	Inconnu	Distribution eau potable	Fonte ductile	Inconnu	ADRES,RUE LEON DELACRE
T40	T40/C/60	C	60	4.31	Inconnu	Distribution eau potable	Fonte ductile	Inconnu	ADRES,RUE BASSE
T41	T41/C/100	C	100	4.02	Inconnu	Distribution eau potable	Fonte ductile	Inconnu	ADRES,PLACE DU GENERAL DE SAINT JUST
T42	T42/C/80	C	80	3.65	Inconnu	Distribution eau potable	Fonte ductile	Inconnu	ADRES,RUE MONTLUC
T43	T43/C/80	C	80	4.75	Inconnu	Distribution eau potable	Fonte ductile	Inconnu	ADRES,PLACE DU GENERAL DE SAINT JUST
T44	T44/C/150	C	150	3.33	Inconnu	Distribution eau potable	Fonte ductile	Inconnu	ADRES,PLACE DU GENERAL DORSSENNE
T45	T45/C/80	C	80	83.85	Inconnu	Distribution eau potable	Fonte ductile	Inconnu	ADRES,RUE LAMBERT D'ARDRES
T46	T46/C/100	C	100	18.93	Inconnu	Distribution eau potable	Fonte ductile	Inconnu	ADRES,RUE MONTLUC
T47	T47/C/60	C	60	2.73	Inconnu	Distribution eau potable	Fonte ductile	Inconnu	ADRES,ROUTE DEPARTEMENTALE 231 (BOULEVADEPARTEMENTALE CONSTANTIN SENLECO)
T48	T48/C/150	C	150	69.05	Inconnu	Distribution eau potable	Fonte ductile	Inconnu	ADRES,PLACE DU GENERAL DE SAINT JUST

T49	T49/C/100	C	100	180.66	Inconnu	Distribution eau potable	Fonte ductile	Inconnu	ARDRES,RUE LEON DELACRE
T50	T50C/60	C	60	76.41	Inconnu	Distribution eau potable	Fonte ductile	01/07/1986	ARDRES,RUE DE LONGUEROY
T51	T51C/60	C	60	5.00	Inconnu	Distribution eau potable	Fonte ductile	Inconnu	ARDRES,RUE PHILIPPE MALLET
T52	T52/C/100	C	100	3.62	Inconnu	Distribution eau potable	Fonte ductile	Inconnu	ARDRES,RUE LEON DELACRE
T53	T53C/80	C	80	2.97	Inconnu	Distribution eau potable	Fonte ductile	Inconnu	ARDRES,RUE DE LONGUEROY
T54	T54/C/100	C	100	39.61	Inconnu	Distribution eau potable	Fonte ductile	Inconnu	ARDRES,RUE PHILIPPE MALLET
T55	T55/C/60	C	60	52.24	Inconnu	Distribution eau potable	Fonte ductile	Inconnu	ARDRES,RUE FRANCOIS PREMIER
T56	T56C/60	C	60	51.64	Inconnu	Distribution eau potable	Fonte ductile	Inconnu	ARDRES,RUE PHILIPPE MALLET
T57	T57C/100	C	100	3.66	Inconnu	Distribution eau potable	Fonte ductile	12/01/2006	ARDRES ROUTE DEPARTEMENTALE 231 (BOULEVARD DEPARTEMENTALE CONSTANTIN SENLEQ)
T58	T58C/100	C	100	3.45	Inconnu	Distribution eau potable	Fonte ductile	Inconnu	ARDRES RUE BLAISE DE SAINT JUST
T59	T59C/100	C	100	4.68	Inconnu	Distribution eau potable	Fonte ductile	Inconnu	ARDRES RUE BLAISE DE SAINT JUST
T60	T60C/100	C	100	91.53	Inconnu	Distribution eau potable	Fonte ductile	Inconnu	ARDRES ROUTE DEPARTEMENTALE 231 (BOULEVARD DEPARTEMENTALE CONSTANTIN SENLEQ)
T61	T61/C/200	C	200	21.50	Inconnu	Distribution eau potable	Fonte ductile	01/01/1978	ARDRES,PLACE DU GENERAL DE SAINT JUST
T62	T62C/Inco	C	Inconnu	3.23	Inconnu	Distribution eau potable	Fonte ductile	Inconnu	ARDRES,RUE MONTLUC
T63	T63C/60	C	60	5.20	Inconnu	Distribution eau potable	Fonte ductile	Inconnu	ARDRES,RUE DE LA DEMILLUNE
T64	T64C/100	C	100	5.39	Inconnu	Distribution eau potable	Fonte ductile	Inconnu	ARDRES,RUE MONTLUC
T65	T65C/150	C	150	4.12	Inconnu	Distribution eau potable	Fonte ductile	01/01/1978	ARDRES,ROUTE,NATIONALE 43 (AVENUE DE CALAIS)
T66	T66C/150	C	150	6.39	Inconnu	Distribution eau potable	Fonte ductile	01/01/1978	ARDRES ROUTE DEPARTEMENTALE 231 (BOULEVARD DEPARTEMENTALE CONSTANTIN SENLEQ)
T67	T67C/100	C	100	4.65	Inconnu	Distribution eau potable	Fonte ductile	Inconnu	ARDRES,ROUTE,NATIONALE 43 (AVENUE DE CALAIS)
T68	T68C/63	C	63	40.80	Inconnu	Distribution eau potable	PVC classique	01/01/1975	ARDRES,RUE DES ALLIES
T69	T69C/63	C	63	135.11	Inconnu	Distribution eau potable	PVC classique	01/01/1975	ARDRES,RUE DE L'EUROPE
T70	T70C/40	C	40	3.43	Inconnu	Distribution eau potable	Fonte ductile	Inconnu	ARDRES,PLACE BELLE ROZE
T71	T71C/63	C	63	1.96	Inconnu	Distribution eau potable	PVC classique	01/01/1975	ARDRES,RUE DES ALLIES
T72	T72C/80	C	80	122.97	Inconnu	Distribution eau potable	Fonte ductile	Inconnu	ARDRES,RUE DU COMMANDANT QUEVAL
T73	T73C/47	C	47	71.28	Inconnu	Distribution eau potable	PVC classique	01/01/1975	ARDRES,RUE DES ALLIES
T74	T74C/150	C	150	20.25	Inconnu	Distribution eau potable	Fonte ductile	Inconnu	ARDRES,PLACE BELLE ROZE

T75	T75C/150	C	150	3.75	Inconnu	Distribution eau potable	Fonte ductile	01/01/1978	ARDRES ROUTE NATIONALE 43 (AVENUE DE CALAIS)
T76	T76C/150	C	150	138.90	Inconnu	Distribution eau potable	Fonte ductile	01/01/1978	ARDRES ROUTE NATIONALE 43 (AVENUE DE CALAIS)
T77	T77C/98	C	98	34.62	Inconnu	Distribution eau potable	PVC classique	01/01/1975	ARDRES RUE DES FONTAINES
T78	T78C/80	C	80	2.99	Inconnu	Distribution eau potable	Fonte ductile	Inconnu	ARDRES RUE DE SAINT QUENTIN
T79	T79C/60	C	60	211.93	Inconnu	Distribution eau potable	Fonte ductile	Inconnu	ARDRES ROUTE NATIONALE 43 (AVENUE DE CALAIS)
T80	T80C/125	C	125	208.35	Inconnu	Distribution eau potable	Fonte ductile	Inconnu	ARDRES ROUTE NATIONALE 43 (AVENUE DE SAINT-OMER)
T81	T81C/100	C	100	11.17	Inconnu	Distribution eau potable	Fonte ductile	Inconnu	ARDRES ROUTE NATIONALE 43 (AVENUE DE CALAIS)
T82	T82C/60	C	60	86.44	Inconnu	Distribution eau potable	Fonte ductile	Inconnu	ARDRES RUE BASSE
T83	T83C/80	C	80	167.39	Inconnu	Distribution eau potable	Fonte ductile	Inconnu	ARDRES RUE DES LOMBARDS
T84	T84C/60	C	60	99.01	Inconnu	Distribution eau potable	Fonte ductile	Inconnu	ARDRES RUE PHILIPPE MALLET
T85	T85C/150	C	150	5.26	Inconnu	Distribution eau potable	Fonte ductile	Inconnu	ARDRES PLACE DU GENERAL DE SAINT JUST
T86	T86C/80	C	80	25.98	Inconnu	Distribution eau potable	Fonte ductile	Inconnu	ARDRES PLACE BELLE ROZE
T87	T87C/80	C	80	1.90	Inconnu	Distribution eau potable	Fonte ductile	Inconnu	ARDRES RUE DES LOMBARDS
T88	T88C/150	C	150	2.47	Inconnu	Distribution eau potable	Fonte ductile	Inconnu	ARDRES RUE DES LOMBARDS
T89	T89C/200	C	200	20.79	Inconnu	Distribution eau potable	Fonte ductile	01/01/1978	ARDRES RUE DES LOMBARDS
T90	T90C/80	C	80	3.10	Inconnu	Distribution eau potable	Fonte ductile	Inconnu	ARDRES ROUTE DEPARTEMENTALE 231 (BOULEVARD DEPARTEMENTALE CONSTANTIN SENLEÇQ)
T91	T91C/60	C	60	53.74	Inconnu	Distribution eau potable	Fonte ductile	Inconnu	ARDRES RUE BLAISE DE SAINT JUST
T92	T92C/100	C	100	2.47	Inconnu	Distribution eau potable	Fonte ductile	Inconnu	ARDRES ROUTE NATIONALE 43 (AVENUE DE CALAIS)
T93	T93C/100	C	100	3.22	Inconnu	Distribution eau potable	Fonte ductile	Inconnu	ARDRES RUE PHILIPPE MALLET
T94	T94C/100	C	100	58.21	Inconnu	Distribution eau potable	Fonte ductile	Inconnu	ARDRES ROUTE DEPARTEMENTALE 231 (BOULEVARD DEPARTEMENTALE CONSTANTIN SENLEÇQ)
T95	T95C/80	C	80	121.27	Inconnu	Distribution eau potable	Fonte ductile	Inconnu	ARDRES RUE LAMBERT D'ARDRES
T96	T96C/100	C	100	46.20	Inconnu	Distribution eau potable	Fonte ductile	Inconnu	ARDRES ROUTE DEPARTEMENTALE 231 (BOULEVARD DEPARTEMENTALE CONSTANTIN SENLEÇQ)
T97	T97C/100	C	100	2.29	Inconnu	Distribution eau potable	Fonte ductile	Inconnu	ARDRES RUE MONTLUC
T98	T98C/80	C	80	44.08	Inconnu	Distribution eau potable	Fonte ductile	Inconnu	ARDRES RUE DU MARECHAL FOCH
T99	T99C/100	C	100	64.75	Inconnu	Distribution eau potable	Fonte ductile	Inconnu	ARDRES RUE DE SELNESSE
T100	T100C/60	C	60	5.09	Inconnu	Distribution eau potable	Fonte ductile	01/07/1986	ARDRES RUE DE LONGUEROY



T101	T1101/C/100	C	100	37,92	Inconnu	Distribution eau potable	Fonte ductile	Inconnu	ADRES,RUE MONTLUC
T102	T1102/C/80	C	80	33,47	Inconnu	Distribution eau potable	Fonte ductile	Inconnu	ADRES,RUE DU MARECHAL FOCH
T103	T1103/C/80	C	80	28,26	Inconnu	Distribution eau potable	Fonte ductile	Inconnu	ADRES,PLACE DU GENERAL DORSENNE
T104	T1104/C/80	C	80	2,19	Inconnu	Distribution eau potable	Fonte ductile	Inconnu	ADRES,RUE DU MARECHAL FOCH
T105	T1105/C/150	C	150	4,28	Inconnu	Distribution eau potable	Fonte ductile	Inconnu	ADRES,PLACE DU GENERAL DE SAINT JUST
T106	T1106/C/60	C	60	3,05	Inconnu	Distribution eau potable	Fonte ductile	Inconnu	ADRES,RUE FRANCOIS PREMIER
T107	T1107/C/80	C	80	2,34	Inconnu	Distribution eau potable	Fonte ductile	Inconnu	ADRES RUE LAMBERT D'ARDRES
T108	T1108/C/80	C	80	34,68	Inconnu	Distribution eau potable	Fonte ductile	Inconnu	ADRES,RUE DU MARECHAL FOCH
T109	T1109/C/150	C	150	44,58	Inconnu	Distribution eau potable	Fonte ductile	Inconnu	ADRES,PLACE D' ARMES
T110	T1110/C/60	C	60	50,51	Inconnu	Distribution eau potable	Fonte ductile	Inconnu	ADRES,RUE DE L'ARSENAL
T111	T1111/C/60	C	60	6,19	Inconnu	Distribution eau potable	Fonte ductile	Inconnu	ADRES ROUTE DEPARTEMENTALE 231 (BOULEVAD DEPARTEMENTALE CONSTANTIN SENLECO)
T112	T1112/C/100	C	100	60,35	Inconnu	Distribution eau potable	Fonte ductile	Inconnu	ADRES RUE BLAISE DE SAINT JUST
T113	T1113/C/100	C	100	4,85	Inconnu	Distribution eau potable	Fonte ductile	Inconnu	ADRES RUE BLAISE DE SAINT JUST
T114	T1114/C/60	C	60	40,18	Inconnu	Distribution eau potable	Fonte ductile	Inconnu	ADRES RUE BLAISE DE SAINT JUST
T115	T1115/C/60	C	60	4,58	Inconnu	Distribution eau potable	Fonte ductile	Inconnu	ADRES,RUE PHILIPPE MALLET
T116	T1116/C/80	C	80	79,66	Inconnu	Distribution eau potable	Fonte ductile	01/12/1972	ADRES,A VENUE DE TURENNE
T117	T1117/C/Inco	C	Inconnu	2,70	Inconnu	Distribution eau potable	Fonte ductile	Inconnu	ADRES,RUE MONTLUC
T118	T1118/C/200	C	200	6,36	Inconnu	Distribution eau potable	Fonte ductile	01/01/1978	ADRES RUE MONTLUC
T119	T1119/C/100	C	100	8,36	Inconnu	Distribution eau potable	Fonte ductile	Inconnu	ADRES,A VENUE DE TURENNE
T120	T1120/C/150	C	150	10,65	Inconnu	Distribution eau potable	Fonte ductile	01/01/1978	ADRES,RUE MONTLUC
T121	T1121/C/80	C	80	43,91	Inconnu	Distribution eau potable	Fonte ductile	Inconnu	ADRES,A VENUE DE TURENNE
T122	T1122/C/100	C	100	4,51	Inconnu	Distribution eau potable	Fonte ductile	Inconnu	ADRES,RUE MONTLUC
T123	T1123/C/80	C	80	3,37	Inconnu	Distribution eau potable	Fonte ductile	Inconnu	ADRES,PLACE BELLE ROZE
T124	T1124/C/40	C	40	19,25	Inconnu	Distribution eau potable	Fonte ductile	Inconnu	ADRES,PLACE BELLE ROZE
T125	T1125/C/60	C	60	5,03	Inconnu	Distribution eau potable	Fonte ductile	Inconnu	ADRES RUE BLAISE DE SAINT JUST
T126	T1126/C/100	C	100	5,03	Inconnu	Distribution eau potable	Fonte ductile	Inconnu	ADRES ROUTE DEPARTEMENTALE 231 (BOULEVAD DEPARTEMENTALE CONSTANTIN SENLECO)

TI27	T127/C/150	C	150	4.44	Inconnu	Distribution eau potable	Fonte ductile	Inconnu	ARDRS,PLACE BELLE ROZE
TI28	T128/C/80	C	80	5.70	Inconnu	Distribution eau potable	Fonte ductile	Inconnu	ARDRS,RUE DES LOMBARDS
TI29	T129/C/100	C	100	82.18	Inconnu	Distribution eau potable	Fonte ductile	Inconnu	ARDRS,PLACE D' ARMES
TI30	T130/C/150	C	150	11.07	Inconnu	Distribution eau potable	Fonte ductile	Inconnu	ARDRS,PLACE DU GENERAL-DE SAINT JUST
TI31	T131/C/100	C	100	1.48	Inconnu	Distribution eau potable	Fonte ductile	Inconnu	ARDRS,RUE LAMBERT D'ARDRES
TI32	T132/C/125	C	125	14.26	Inconnu	Distribution eau potable	Fonte ductile	Inconnu	ARDRS,AVENUE DE ROUVILLE
TI33	T133/C/80	C	80	140.33	Inconnu	Distribution eau potable	Fonte ductile	Inconnu	ARDRS,RUE DE SAINT QUENTIN
TI34	T134/C/60	C	60	5.66	Inconnu	Distribution eau potable	Fonte ductile	Inconnu	ARDRS,ROUTE NATIONALE 43 (AVENUE DE CALAIS)
TI35	T135/C/100	C	100	166.40	Inconnu	Distribution eau potable	Fonte ductile	Inconnu	ARDRS,AVENUE DE ROUVILLE
TI36	T136/C/40	C	40	22.19	Inconnu	Distribution eau potable	PE bandes bleues	13/08/2001	ARDRS,ESPLANANDE DU MARECHAL LECLERC
TI37	T137/C/63	C	63	2.67	Inconnu	Distribution eau potable	PVC classique	01/01/1975	ARDRS ,RUE DES ALLIES
TI38	T138/C/200	C	200	32.03	Inconnu	Distribution eau potable	Fonte ductile	01/01/1978	ARDRS,RUE DES LOMBARDS
TI39	T139/C/40	C	40	1.48	Inconnu	Distribution eau potable	PE bandes bleues	13/08/2001	ARDRS, ESPLANANDE DU MARECHAL LECLERC
TI40	T140/C/60	C	60	35.56	Inconnu	Distribution eau potable	Fonte ductile	Inconnu	ARDRS,RUE BASSE
TI41	T141/C/51	C	51	1.02	Inconnu	Distribution eau potable	PE indéterminé	27/04/2005	ARDRS,RUE BASSE
TI42	T142/C/51	C	51	72.81	Inconnu	Distribution eau potable	PE indéterminé	27/04/2005	ARDRS,RUE BASSE
TI43	T143/C/80	C	80	43.10	Inconnu	Distribution eau potable	Fonte ductile	Inconnu	ARDRS, RUE DE GOMER
TI44	T144/C/40	C	40	1.96	Inconnu	Distribution eau potable	PE bandes bleues	16/08/2007	ARDRS,PLACE BELLE ROZE
TI45	T145/C/40	C	40	18.02	Inconnu	Distribution eau potable	PE bandes bleues	16/08/2007	ARDRS,PLACE BELLE ROZE
TI46	T146/C/100	C	100	32.16	Inconnu	Distribution eau potable	Fonte ductile	Inconnu	ARDRS,PLACE D' ARMES
TI47	T147/C/40	C	40	3.91	Inconnu	Distribution eau potable	PE bandes bleues	13/08/2001	ARDRS,ESPLANANDE DU MARECHAL LECLERC
TI48	T148/C/25	C	25	1.05	Inconnu	Distribution eau potable	PE bandes bleues	01/01/1992	ARDRS, RUEITTE DU FLOT
TI49	T149/C/25	C	25	23.90	Inconnu	Distribution eau potable	PE bandes bleues	01/01/1992	ARDRS, RUEITTE DU FLOT
TI50	T150/C/60	C	60	70.54	Inconnu	Distribution eau potable	Fonte ductile	Inconnu	ARDRS,RUE EUGENE STUBBS
TI51	T151/C/39	C	39	19.11	Inconnu	Distribution eau potable	PE bandes bleues	01/02/2011	ARDRS,RUE EUGENE STUBBS
TI52	T152/C/51	C	51	269.86	Inconnu	Distribution eau potable	PE bandes bleues	24/07/2012	ARDRS,RUE JEAN-MARIE DANNEL

**SYMBOLOGIE=** 

**TABLE DE REFERENCEMENT DES REPERES RESEAU**

Point	Classe	X	Y	Z	Date	Société	Certification	Personne	Matériel	N° Série	Valeur d'incertitude
1	C	627921.62	7084618.94	Inconnu	Inconnu	LDE	Non	SIG/LDE	-	-	-
2	C	627917.28	7084934.61	Inconnu	Inconnu	LDE	Non	SIG/LDE	-	-	-
3	C	627800.21	7084646.64	Inconnu	Inconnu	LDE	Non	SIG/LDE	-	-	-
4	C	627769.50	7084662.05	Inconnu	Inconnu	LDE	Non	SIG/LDE	-	-	-
5	C	627831.82	7084632.88	Inconnu	Inconnu	LDE	Non	SIG/LDE	-	-	-
6	C	627829.13	7084768.58	Inconnu	Inconnu	LDE	Non	SIG/LDE	-	-	-
7	C	627822.06	7084970.08	Inconnu	Inconnu	LDE	Non	SIG/LDE	-	-	-
8	C	627810.02	7084767.23	Inconnu	Inconnu	LDE	Non	SIG/LDE	-	-	-
9	C	627803.56	7084649.91	Inconnu	Inconnu	LDE	Non	SIG/LDE	-	-	-
10	C	627768.42	7084587.57	Inconnu	Inconnu	LDE	Non	SIG/LDE	-	-	-
11	C	627764.82	7084594.37	Inconnu	Inconnu	LDE	Non	SIG/LDE	-	-	-
12	C	627764.57	7084706.29	Inconnu	Inconnu	LDE	Non	SIG/LDE	-	-	-
13	C	627765.43	7084886.10	Inconnu	Inconnu	LDE	Non	SIG/LDE	-	-	-
14	C	627759.34	7084704.52	Inconnu	Inconnu	LDE	Non	SIG/LDE	-	-	-
15	C	627762.30	7084589.29	Inconnu	Inconnu	LDE	Non	SIG/LDE	-	-	-
16	C	627774.22	7084884.23	Inconnu	Inconnu	LDE	Non	SIG/LDE	-	-	-
17	C	627770.86	7084772.69	Inconnu	Inconnu	LDE	Non	SIG/LDE	-	-	-
18	C	627768.96	7084971.54	Inconnu	Inconnu	LDE	Non	SIG/LDE	-	-	-
19	C	627839.98	7084633.34	Inconnu	Inconnu	LDE	Non	SIG/LDE	-	-	-
20	C	627835.18	7084771.85	Inconnu	Inconnu	LDE	Non	SIG/LDE	-	-	-
21	C	627832.42	7084638.86	Inconnu	Inconnu	LDE	Non	SIG/LDE	-	-	-
22	C	627798.74	7084922.18	Inconnu	Inconnu	LDE	Non	SIG/LDE	-	-	-
23	C	627774.88	7084671.08	Inconnu	Inconnu	LDE	Non	SIG/LDE	-	-	-
24	C	627743.67	7084630.21	Inconnu	Inconnu	LDE	Non	SIG/LDE	-	-	-
25	C	627737.66	7084929.64	Inconnu	Inconnu	LDE	Non	SIG/LDE	-	-	-
26	C	627737.09	7084937.27	Inconnu	Inconnu	LDE	Non	SIG/LDE	-	-	-
27	C	627735.32	7084831.44	Inconnu	Inconnu	LDE	Non	SIG/LDE	-	-	-
28	C	627734.81	7084826.03	Inconnu	Inconnu	LDE	Non	SIG/LDE	-	-	-
29	C	628019.99	7085054.35	Inconnu	Inconnu	LDE	Non	SIG/LDE	-	-	-
30	C	628018.35	7085047.25	Inconnu	Inconnu	LDE	Non	SIG/LDE	-	-	-
31	C	628016.60	7085051.28	Inconnu	Inconnu	LDE	Non	SIG/LDE	-	-	-
32	C	628002.82	7084898.23	Inconnu	Inconnu	LDE	Non	SIG/LDE	-	-	-
33	C	628002.03	7084906.90	Inconnu	Inconnu	LDE	Non	SIG/LDE	-	-	-







34	C	628001.42	7084888.23	Incommu	Incommu	Incommu	LDE	Non	SIG/LDE	-	-	-
35	C	627998.37	7084902.02	Incommu	Incommu	Incommu	LDE	Non	SIG/LDE	-	-	-
36	C	627994.75	7084910.43	Incommu	Incommu	Incommu	LDE	Non	SIG/LDE	-	-	-
37	C	627992.38	7084898.23	Incommu	Incommu	Incommu	LDE	Non	SIG/LDE	-	-	-
38	C	627990.35	7084905.62	Incommu	Incommu	Incommu	LDE	Non	SIG/LDE	-	-	-
39	C	627980.57	7085055.72	Incommu	Incommu	Incommu	LDE	Non	SIG/LDE	-	-	-
40	C	627942.65	7085081.51	Incommu	Incommu	Incommu	LDE	Non	SIG/LDE	-	-	-
41	C	627939.68	7084738.75	Incommu	Incommu	Incommu	LDE	Non	SIG/LDE	-	-	-
42	C	627942.41	7085074.77	Incommu	Incommu	Incommu	LDE	Non	SIG/LDE	-	-	-
43	C	627935.17	7084745.88	Incommu	Incommu	Incommu	LDE	Non	SIG/LDE	-	-	-
44	C	627936.06	7085016.62	Incommu	Incommu	Incommu	LDE	Non	SIG/LDE	-	-	-
45	C	627930.17	7084721.30	Incommu	Incommu	Incommu	LDE	Non	SIG/LDE	-	-	-
46	C	627914.89	7084679.65	Incommu	Incommu	Incommu	LDE	Non	SIG/LDE	-	-	-
47	C	627912.99	7084651.09	Incommu	Incommu	Incommu	LDE	Non	SIG/LDE	-	-	-
48	C	627910.61	7084681.99	Incommu	Incommu	Incommu	LDE	Non	SIG/LDE	-	-	-
49	C	627910.22	7084671.77	Incommu	Incommu	Incommu	LDE	Non	SIG/LDE	-	-	-
50	C	627911.73	7084933.55	Incommu	Incommu	Incommu	LDE	Non	SIG/LDE	-	-	-
51	C	627908.88	7084716.16	Incommu	Incommu	Incommu	LDE	Non	SIG/LDE	-	-	-
52	C	627908.40	7084938.27	Incommu	Incommu	Incommu	LDE	Non	SIG/LDE	-	-	-
53	C	627904.16	7084701.19	Incommu	Incommu	Incommu	LDE	Non	SIG/LDE	-	-	-
54	C	627902.17	7084707.87	Incommu	Incommu	Incommu	LDE	Non	SIG/LDE	-	-	-
55	C	627883.24	7084885.61	Incommu	Incommu	Incommu	LDE	Non	SIG/LDE	-	-	-
56	C	627865.34	7084845.51	Incommu	Incommu	Incommu	LDE	Non	SIG/LDE	-	-	-
57	C	627856.29	7084648.13	Incommu	Incommu	Incommu	LDE	Non	SIG/LDE	-	-	-
58	C	627847.32	7084643.30	Incommu	Incommu	Incommu	LDE	Non	SIG/LDE	-	-	-
59	C	627928.07	7084594.27	Incommu	Incommu	Incommu	LDE	Non	SIG/LDE	-	-	-
60	C	627983.04	7085060.16	Incommu	Incommu	Incommu	LDE	Non	SIG/LDE	-	-	-
61	C	627749.03	7085001.16	Incommu	Incommu	Incommu	LDE	Non	SIG/LDE	-	-	-
62	C	627941.02	7084685.68	Incommu	Incommu	Incommu	LDE	Non	SIG/LDE	-	-	-
63	C	627949.93	7084598.08	Incommu	Incommu	Incommu	LDE	Non	SIG/LDE	-	-	-
64	C	627850.11	7084603.15	Incommu	Incommu	Incommu	LDE	Non	SIG/LDE	-	-	-

# PLAN ASSOCIE EN REPONSE A DT-DICT




<b>Communes :</b>	ARDRES		
<b>Codes INSEE :</b>	62038		
<b>Réf DT-DICT :</b>	2016021514091DF2		
<b>Date d'édition :</b>	15/02/2016	<b>Plan :</b> assainissement	<b>Ech. :</b> 1/2000ème

Ce plan est joint en complément d'une réponse à DT-DICT en association au formulaire Cerfa N°14435\*01 auquel il fait référence.

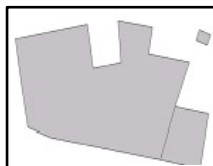
## LEGENDE :

Réseau	
Branchement	
Réseau Hors service	
Élément du Réseau Affleurant	
Repère Terrain	
Limites Ouvrages Bâtis enterrés	

## Autres éléments du réseau :

	Accessoires de Purge des réseaux
	Elements de Défense Incendie
	Organes de régulation des réseaux

## Bâtis



## Parcelles et contours



Les coordonnées des points géoréférencés sont exprimées dans le système national de référence :

- Projection Lambert 93 en planimétrie et IGN 69 en altimétrie pour la France métropolitaine,
- Projection UTM Nord Fuseau 20 en planimétrie et IGN 1987 en altimétrie pour la Martinique.

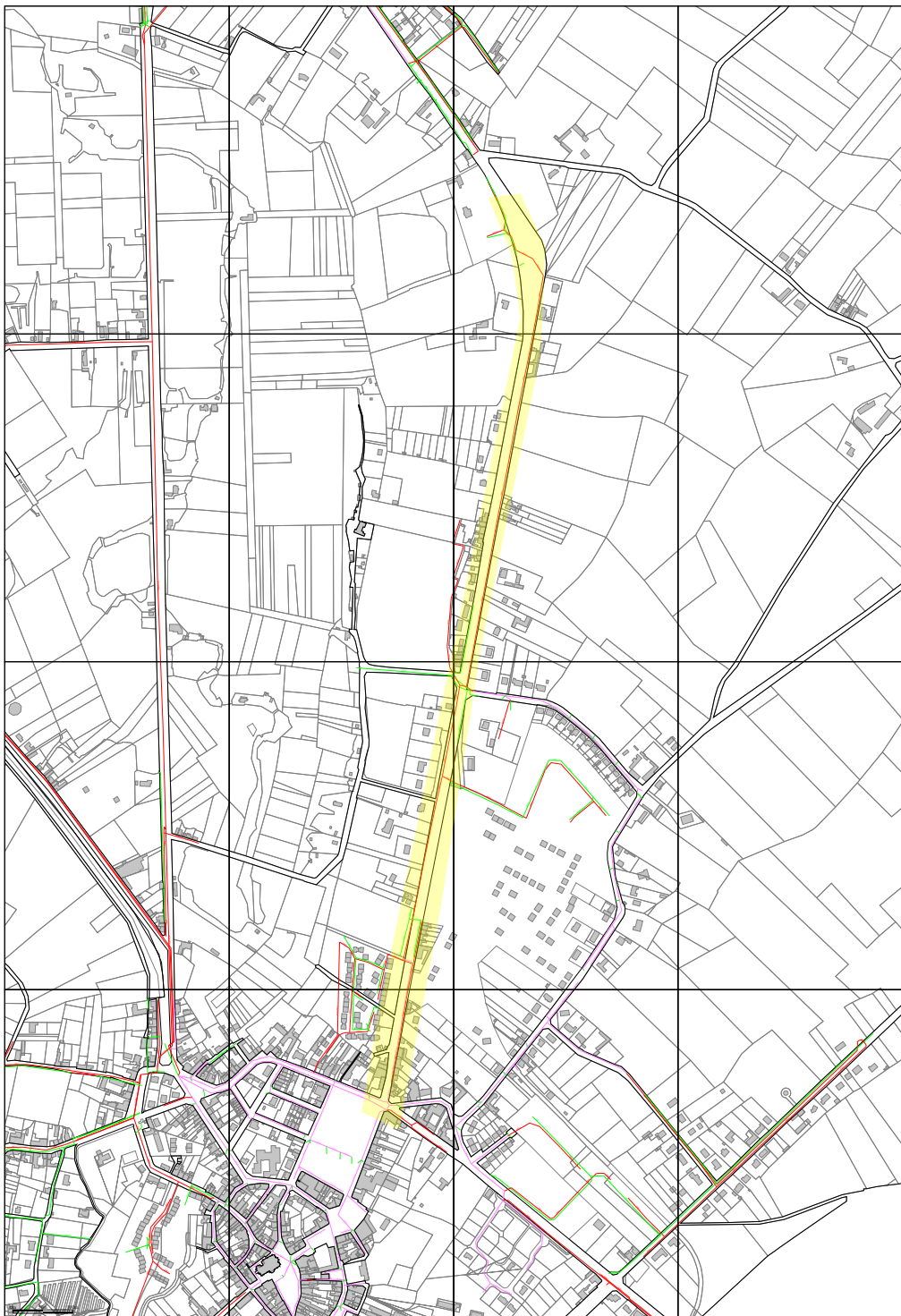
Plan d'assemblage :

Le numéro présent dans chaque quadrant renvoie au numéro de page sur laquelle se trouve le plan

		page 3	
	page 8	page 10	
	page 13	page 17	
	page 23		

Plan d'ensemble page 2.

Vous trouverez un plan d'ensemble en début de document. Ce plan est fourni à titre indicatif. Pour toute information conforme à la réglementation se reporter aux plans A4 détaillés.





## TABLE DE REFERENCEMENT DES TRONCONS

INDEX	Étiquettes	Classe	Diamètre mm	Longueur m	Prof. mini m	Type	Matériau	Dernière modif.	Adresse
T1	T1/C/200	C	200	64.15	Inconnu	Eaux usées	Inconnu	Inconnu	ARDRES ROUTE NATIONALE 43 (AVENUE DU BLANQUART)
T2	T2/C/200	C	200	39.15	Inconnu	Eaux usées	Inconnu	Inconnu	ARDRES ROUTE NATIONALE 43 (AVENUE DU ROSSIGNOL)
T3	T3/C/200	C	200	10.85	Inconnu	Eaux usées	Inconnu	Inconnu	ARDRES ROUTE NATIONALE 43 (AVENUE DU ROSSIGNOL)
T4	T4/C/200	C	200	33.40	Inconnu	Eaux usées	Inconnu	Inconnu	ARDRES, RUE DE SAINT-QUENTIN
T5	T5/C/200	C	200	52.45	Inconnu	Eaux usées	Inconnu	Inconnu	ARDRES ROUTE NATIONALE 43 (AVENUE DU ROSSIGNOL)
T6	T6/C/200	C	200	63.74	Inconnu	Eaux usées	Inconnu	Inconnu	ARDRES ROUTE NATIONALE 43 (AVENUE DU BLANQUART)
T7	T7/C/160	C	160	50.88	Inconnu	Eaux usées	Inconnu	Inconnu	ARDRES RUE DE LA MINE A CAILLOUX
T8	T8/C/160	C	160	44.44	Inconnu	Eaux usées	Inconnu	Inconnu	ARDRES RUE DE LA MINE A CAILLOUX
T9	T9/C/160	C	160	20.78	Inconnu	Eaux usées	Inconnu	Inconnu	ARDRES RUE DE LA MINE A CAILLOUX
T10	T10/C/160	C	160	5.11	Inconnu	Eaux usées	Inconnu	Inconnu	ARDRES RUE DE LA MINE A CAILLOUX
T11	T11/C/160	C	160	7.14	Inconnu	Eaux usées	Inconnu	Inconnu	ARDRES RUE DE LA MINE A CAILLOUX
T12	T12/C/160	C	160	48.78	Inconnu	Eaux usées	Inconnu	Inconnu	ARDRES RUE DE LA MINE A CAILLOUX
T13	T13/C/500	C	500	16.18	Inconnu	Eaux pluviales	Inconnu	Inconnu	ARDRES RUE DE LA MINE A CAILLOUX
T14	T14/C/500	C	500	20.29	Inconnu	Eaux pluviales	Inconnu	Inconnu	ARDRES RUE DE LA MINE A CAILLOUX
T15	T15/C/500	C	500	30.25	Inconnu	Eaux pluviales	Inconnu	Inconnu	ARDRES RUE DE LA MINE A CAILLOUX
T16	T16/C/500	C	500	26.64	Inconnu	Eaux pluviales	Inconnu	Inconnu	ARDRES RUE DE LA MINE A CAILLOUX
T17	T17/C/500	C	500	7.92	Inconnu	Eaux pluviales	Inconnu	Inconnu	ARDRES RUE DE LA MINE A CAILLOUX
T18	T18/C/400	C	400	24.12	Inconnu	Eaux pluviales	Inconnu	Inconnu	ARDRES RUE DE LA MINE A CAILLOUX
T19	T19/C/400	C	400	5.42	Inconnu	Eaux pluviales	Inconnu	Inconnu	ARDRES RUE DE LA MINE A CAILLOUX
T20	T20/C/500	C	500	88.81	Inconnu	Eaux pluviales	Inconnu	Inconnu	ARDRES RUE DE LA MINE A CAILLOUX
T21	T21/C/300	C	300	17.46	Inconnu	Eaux pluviales	PVC	Inconnu	ARDRES ROUTE NATIONALE 43 (AVENUE DU ROSSIGNOL)
T22	T22/C/300	C	300	51.28	Inconnu	Eaux pluviales	PVC	Inconnu	ARDRES ROUTE NATIONALE 43 (AVENUE DU ROSSIGNOL)
T23	T23/C/300	C	300	64.05	Inconnu	Eaux pluviales	PVC	Inconnu	ARDRES ROUTE NATIONALE 43 (AVENUE DU ROSSIGNOL)
T24	T24/C/	C		19.20	Inconnu	Eaux pluviales	Inconnu	Inconnu	ARDRES ROUTE NATIONALE 43 (AVENUE DU ROSSIGNOL)
T25	T25/C/	C		5.63	Inconnu	Eaux pluviales	Inconnu	Inconnu	ARDRES ROUTE NATIONALE 43 (AVENUE DU ROSSIGNOL)
T26	T26/C/	C		21.67	Inconnu	Eaux pluviales	Inconnu	Inconnu	ARDRES ROUTE NATIONALE 43 (AVENUE DU ROSSIGNOL)
T27	T27/C/	C		2.66	Inconnu	Eaux pluviales	Inconnu	Inconnu	ARDRES ROUTE NATIONALE 43 (AVENUE DU ROSSIGNOL)
T28	T28/C/	C		3.86	Inconnu	Eaux pluviales	Inconnu	Inconnu	ARDRES ROUTE NATIONALE 43 (AVENUE DU ROSSIGNOL)
T29	T29/C/	C		2.91	Inconnu	Eaux pluviales	Inconnu	Inconnu	ARDRES ROUTE NATIONALE 43 (AVENUE DU ROSSIGNOL)
T30	T30/C/200	C	200	8.82	Inconnu	Eaux pluviales	Inconnu	Inconnu	ARDRES ROUTE NATIONALE 43 (AVENUE DU BLANQUART)
T31	T31/C/200	C	200	38.19	Inconnu	Eaux pluviales	Inconnu	Inconnu	ARDRES ROUTE NATIONALE 43 (AVENUE DU BLANQUART)
T32	T32/C/200	C	200	18.08	Inconnu	Eaux pluviales	Inconnu	Inconnu	ARDRES ROUTE NATIONALE 43 (AVENUE DU BLANQUART)
T33	T33/C/200	C	200	14.69	Inconnu	Eaux pluviales	Inconnu	Inconnu	ARDRES ROUTE NATIONALE 43 (AVENUE DU BLANQUART)
T34	T34/C/200	C	200	10.48	Inconnu	Eaux pluviales	Inconnu	Inconnu	ARDRES ROUTE NATIONALE 43 (AVENUE DU BLANQUART)
T35	T35/C/200	C	200	11.81	Inconnu	Eaux pluviales	Inconnu	Inconnu	ARDRES ROUTE NATIONALE 43 (AVENUE DU BLANQUART)
T36	T36/C/200	C	200	32.61	Inconnu	Eaux pluviales	Inconnu	Inconnu	ARDRES ROUTE NATIONALE 43 (AVENUE DU BLANQUART)



T37	T37/C/200	C	200	10,29	Inconnu	Eaux pluviales	Inconnu	Inconnu	ADRESSES ROUTE NATIONALE 43 (AVENUE DU BLANQUART)
T38	T38/C/200	C	200	10,99	Inconnu	Eaux pluviales	Inconnu	Inconnu	ADRESSES ROUTE NATIONALE 43 (AVENUE DU BLANQUART)
T39	T39/C/200	C	200	19,30	Inconnu	Eaux pluviales	Inconnu	Inconnu	ADRESSES ROUTE NATIONALE 43 (AVENUE DU BLANQUART)
T40	T40/C/200	C	200	56,77	Inconnu	Eaux usées	Inconnu	Inconnu	ADRESSES ROUTE NATIONALE 43 (AVENUE DU BLANQUART)
T41	T41/C/200	C	200	13,70	Inconnu	Eaux usées	Inconnu	Inconnu	ADRESSES ROUTE NATIONALE 43 (AVENUE DU BLANQUART)
T42	T42/C/200	C	200	15,29	Inconnu	Eaux usées	Inconnu	Inconnu	ADRESSES ROUTE NATIONALE 43 (AVENUE DU BLANQUART)
T43	T43/C/200	C	200	30,90	Inconnu	Eaux usées	Inconnu	Inconnu	ADRESSES ROUTE NATIONALE 43 (AVENUE DU BLANQUART)
T44	T44/C/200	C	200	17,28	Inconnu	Eaux usées	Inconnu	Inconnu	ADRESSES ROUTE NATIONALE 43 (AVENUE DU BLANQUART)
T45	T45/C/200	C	200	23,90	Inconnu	Eaux usées	Inconnu	Inconnu	ADRESSES ROUTE NATIONALE 43 (AVENUE DU BLANQUART)
T46	T46/C/200	C	200	31,22	Inconnu	Eaux usées	Inconnu	Inconnu	ADRESSES ROUTE NATIONALE 43 (AVENUE DU BLANQUART)
T47	T47/C/200	C	200	33,27	Inconnu	Eaux usées	Inconnu	Inconnu	ADRESSES ROUTE NATIONALE 43 (AVENUE DU BLANQUART)
T48	T48/C/200	C	200	9,16	Inconnu	Eaux pluviales	Inconnu	Inconnu	ADRESSES ROUTE NATIONALE 43 (AVENUE DU BLANQUART)

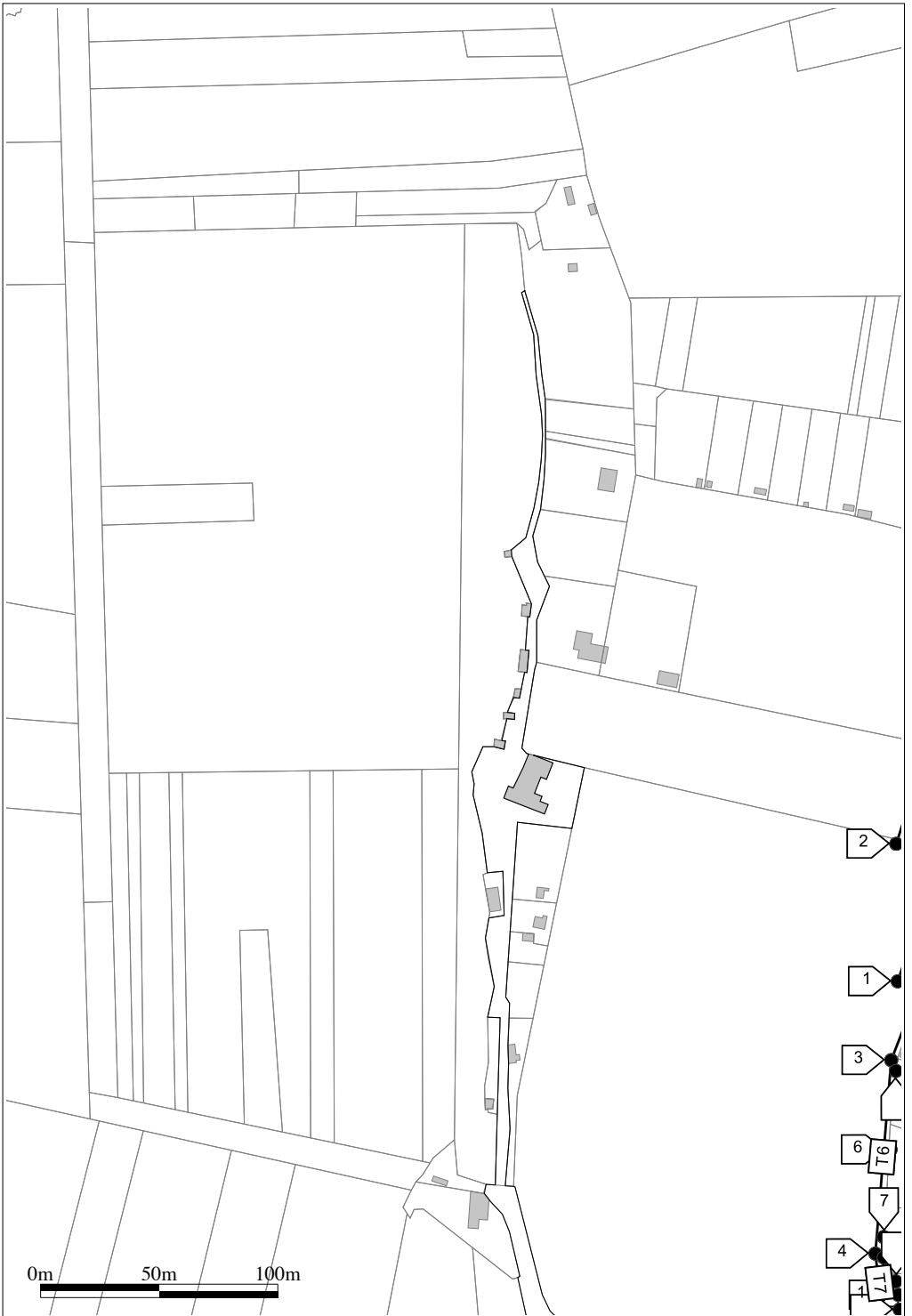
### TABLE DE REFERENCEMENT DES REPERES RESEAU

SYMBOLOGIE= 

Point	Classe	X	Y	Z	Date	Société	Certification	Personne	Matériel	N° Série	Valeur d'incertitude
1	C	628158,06	7086699,56	Inconnu	Inconnu	LDE	Non	SIG/LDE	-	-	-
2	C	628167,21	7086672,59	Inconnu	Inconnu	LDE	Non	SIG/LDE	-	-	-
3	C	628212,43	7086620,35	Inconnu	Inconnu	LDE	Non	SIG/LDE	-	-	-
4	C	628210,44	7086616,25	Inconnu	Inconnu	LDE	Non	SIG/LDE	-	-	-
5	C	628148,06	7086504,29	Inconnu	Inconnu	LDE	Non	SIG/LDE	-	-	-
6	C	628153,46	7086502,71	Inconnu	Inconnu	LDE	Non	SIG/LDE	-	-	-
7	C	628163,39	7086483,45	Inconnu	Inconnu	LDE	Non	SIG/LDE	-	-	-
8	C	628155,23	7086519,35	Inconnu	Inconnu	LDE	Non	SIG/LDE	-	-	-
9	C	628151,78	7086519,50	Inconnu	Inconnu	LDE	Non	SIG/LDE	-	-	-
10	C	628152,23	7086523,43	Inconnu	Inconnu	LDE	Non	SIG/LDE	-	-	-
11	C	628144,37	7086538,95	Inconnu	Inconnu	LDE	Non	SIG/LDE	-	-	-
12	C	628248,88	7086500,73	Inconnu	Inconnu	LDE	Non	SIG/LDE	-	-	-
13	C	628134,41	7086549,41	Inconnu	Inconnu	LDE	Non	SIG/LDE	-	-	-
14	C	628155,42	7086516,37	Inconnu	Inconnu	LDE	Non	SIG/LDE	-	-	-
15	C	628174,23	7086488,77	Inconnu	Inconnu	LDE	Non	SIG/LDE	-	-	-
16	C	628280,72	7086279,70	Inconnu	Inconnu	LDE	Non	SIG/LDE	-	-	-
17	C	628269,32	7086216,99	Inconnu	Inconnu	LDE	Non	SIG/LDE	-	-	-
18	C	628149,10	7086697,34	10,02	Inconnu	LDE	Non	SIG/LDE	-	-	-
19	C	628154,02	7086695,95	10,00	Inconnu	LDE	Non	SIG/LDE	-	-	-
20	C	628148,03	7086704,40	9,93	Inconnu	LDE	Non	SIG/LDE	-	-	-
21	C	628180,28	7086660,10	10,20	Inconnu	LDE	Non	SIG/LDE	-	-	-

22	C	628209.84	7086618.69	10.24	Incommu	LDE	Non	SIG/LDE	-	-
23	C	628130.05	7086705.94	9.96	Incommu	LDE	Non	SIG/LDE	-	-
24	C	628149.66	7086700.53	10.02	Incommu	LDE	Non	SIG/LDE	-	-
25	C	628157.09	7086697.79	10.00	Incommu	LDE	Non	SIG/LDE	-	-
26	C	628171.88	7086675.63	10.11	Incommu	LDE	Non	SIG/LDE	-	-
27	C	628189.49	7086651.03	10.24	Incommu	LDE	Non	SIG/LDE	-	-
28	C	628200.89	7086634.24	10.24	Incommu	LDE	Non	SIG/LDE	-	-
29	C	628210.04	7086620.90	10.24	Incommu	LDE	Non	SIG/LDE	-	-
30	C	628163.94	7086307.13	Incommu	Incommu	LDE	Non	SIG/LDE	-	-
31	C	628154.75	7086321.97	Incommu	Incommu	LDE	Non	SIG/LDE	-	-
32	C	628138.15	7086520.74	Incommu	Incommu	LDE	Non	SIG/LDE	-	-
33	C	628187.23	7086445.93	Incommu	Incommu	LDE	Non	SIG/LDE	-	-
34	C	628190.78	7086437.86	Incommu	Incommu	LDE	Non	SIG/LDE	-	-
35	C	628207.05	7086403.31	Incommu	Incommu	LDE	Non	SIG/LDE	-	-
36	C	628214.80	7086386.98	Incommu	Incommu	LDE	Non	SIG/LDE	-	-
37	C	628219.09	7086372.93	Incommu	Incommu	LDE	Non	SIG/LDE	-	-
38	C	628217.63	7086362.55	Incommu	Incommu	LDE	Non	SIG/LDE	-	-
39	C	628219.23	7086350.85	Incommu	Incommu	LDE	Non	SIG/LDE	-	-
40	C	628187.39	7086343.80	Incommu	Incommu	LDE	Non	SIG/LDE	-	-
41	C	628227.32	7086344.49	Incommu	Incommu	LDE	Non	SIG/LDE	-	-
42	C	628230.71	7086334.04	Incommu	Incommu	LDE	Non	SIG/LDE	-	-
43	C	628190.38	7086436.41	Incommu	Incommu	LDE	Non	SIG/LDE	-	-
44	C	628214.32	7086384.94	Incommu	Incommu	LDE	Non	SIG/LDE	-	-
45	C	628218.17	7086371.79	Incommu	Incommu	LDE	Non	SIG/LDE	-	-
46	C	628215.47	7086356.74	Incommu	Incommu	LDE	Non	SIG/LDE	-	-
47	C	628186.55	7086345.86	Incommu	Incommu	LDE	Non	SIG/LDE	-	-
48	C	628228.21	7086345.07	Incommu	Incommu	LDE	Non	SIG/LDE	-	-
49	C	628235.43	7086322.29	Incommu	Incommu	LDE	Non	SIG/LDE	-	-
50	C	628263.17	7086307.97	Incommu	Incommu	LDE	Non	SIG/LDE	-	-
51	C	628157.39	7086473.63	Incommu	Incommu	LDE	Non	SIG/LDE	-	-
52	C	628199.53	7086640.49	Incommu	Incommu	LDE	Non	SIG/LDE	-	-
53	C	628194.46	7086648.11	Incommu	Incommu	LDE	Non	SIG/LDE	-	-
54	C	628185.35	7086644.46	Incommu	Incommu	LDE	Non	SIG/LDE	-	-
55	C	628181.71	7086667.65	Incommu	Incommu	LDE	Non	SIG/LDE	-	-
56	C	628174.46	7086677.72	Incommu	Incommu	LDE	Non	SIG/LDE	-	-
57	C	628166.97	7086689.19	Incommu	Incommu	LDE	Non	SIG/LDE	-	-
58	C	628150.74	7086711.09	Incommu	Incommu	LDE	Non	SIG/LDE	-	-
59	C	628205.16	7086631.71	Incommu	Incommu	LDE	Non	SIG/LDE	-	-
60	C	628193.05	7086650.31	Incommu	Incommu	LDE	Non	SIG/LDE	-	-
61	C	628180.56	7086669.30	Incommu	Incommu	LDE	Non	SIG/LDE	-	-
62	C	628184.23	7086645.61	Incommu	Incommu	LDE	Non	SIG/LDE	-	-
63	C	628173.62	7086679.50	Incommu	Incommu	LDE	Non	SIG/LDE	-	-
64	C	628161.24	7086678.82	Incommu	Incommu	LDE	Non	SIG/LDE	-	-

65	C	628162.14	7086678.04	Incommu	Incommu	LDE	Non	SIG/LDE	-	-	-
66	C	628166.18	7086690.31	Incommu	Incommu	LDE	Non	SIG/LDE	-	-	-
67	C	628151.59	7086710.09	Incommu	Incommu	LDE	Non	SIG/LDE	-	-	-
68	C	628143.57	7086540.58	Incommu	Incommu	LDE	Non	SIG/LDE	-	-	-
69	C	628159.16	7086515.20	Incommu	Incommu	LDE	Non	SIG/LDE	-	-	-
70	C	628164.73	7086481.54	Incommu	Incommu	LDE	Non	SIG/LDE	-	-	-



## TABLE DE REFERENCIEMENT DES TRONCONS

INDEX	Étiquettes	Classe	Diamètre mm	Longueur m	Prof. mini m	Type	Matériau	Dernière modif.	Adresse
T1	T1/C/160	C	160	42.61	Inconnu	Eaux usées	PVC	Inconnu	ARDRES.ROUTE NATIONALE 43 (AVENUE DU BLANQUART)
T2	T2/C/160	C	160	19.26	Inconnu	Eaux usées	PVC	Inconnu	ARDRES.ROUTE NATIONALE 43 (AVENUE DU BLANQUART)
T3	T3/C/160	C	160	56.55	Inconnu	Eaux usées	PVC	Inconnu	ARDRES.ROUTE NATIONALE 43 (AVENUE DU BLANQUART)
T4	T4/C/160	C	160	9.43	Inconnu	Eaux usées	PVC	Inconnu	ARDRES.ROUTE NATIONALE 43 (AVENUE DU BLANQUART)
T5	T5/C/160	C	160	32.25	Inconnu	Eaux usées	PVC	Inconnu	ARDRES.ROUTE NATIONALE 43 (AVENUE DU BLANQUART)
T6	T6/C/160	C	160	81.55	Inconnu	Eaux usées	PVC	Inconnu	ARDRES.ROUTE NATIONALE 43 (AVENUE DU BLANQUART)
T7	T7/C/160	C	160	34.52	Inconnu	Eaux usées	PVC	Inconnu	ARDRES.RUE COUTEAU

## TABLE DE REFERENCIEMENT DES REPERES RESEAU

**SYMBOLOGIE=** 

Point	Classe	X	Y	Z	Date	Société	Certification	Personne	Matériel	N° Série	Valeur d'incertitude
1	C	628122.38	7085774.99	Inconnu	Inconnu	LDE	Non	SIG/LDE	-	-	-
2	C	628122.52	7085832.75	Inconnu	Inconnu	LDE	Non	SIG/LDE	-	-	-
3	C	628119.22	7085741.89	Inconnu	Inconnu	LDE	Non	SIG/LDE	-	-	-
4	C	628111.48	7085660.71	Inconnu	Inconnu	LDE	Non	SIG/LDE	-	-	-
5	C	628121.13	7085737.34	Inconnu	Inconnu	LDE	Non	SIG/LDE	-	-	-
6	C	628118.49	7085704.33	Inconnu	Inconnu	LDE	Non	SIG/LDE	-	-	-
7	C	628115.06	7085667.62	Inconnu	Inconnu	LDE	Non	SIG/LDE	-	-	-
8	C	628115.02	7085659.05	Inconnu	Inconnu	LDE	Non	SIG/LDE	-	-	-
9	C	628119.93	7085648.94	Inconnu	Inconnu	LDE	Non	SIG/LDE	-	-	-
10	C	628120.97	7085643.22	Inconnu	Inconnu	LDE	Non	SIG/LDE	-	-	-
11	C	628121.42	7085637.12	Inconnu	Inconnu	LDE	Non	SIG/LDE	-	-	-



## TABLE DE REFERENCIEMENT DES TRONCONS

INDEX	Étiquettes	Classe	Diamètre mm	Longueur m	Prof. mini m	Type	Matériau	Dernière modif.	Adresse
T1	T1/C/200	C	200	93.17	Inconnu	Eaux usées	Inconnu	Inconnu	ARDRES.ROUTE NATIONALE 43 (AVENUE DU BLANQUART)
T2	T2/C/200	C	200	64.15	Inconnu	Eaux usées	Inconnu	Inconnu	ARDRES.ROUTE NATIONALE 43 (AVENUE DU BLANQUART)
T3	T3/C/200	C	200	103.12	Inconnu	Eaux usées	Inconnu	Inconnu	ARDRES.ROUTE NATIONALE 43 (AVENUE DU BLANQUART)
T4	T4/C/200	C	200	93.41	Inconnu	Eaux usées	Inconnu	Inconnu	ARDRES.ROUTE NATIONALE 43 (AVENUE DU BLANQUART)
T5	T5/C/200	C	200	84.30	Inconnu	Eaux usées	Inconnu	Inconnu	ARDRES.ROUTE NATIONALE 43 (AVENUE DU BLANQUART)
T6	T6/C/200	C	200	100.06	Inconnu	Eaux usées	Inconnu	Inconnu	ARDRES.ROUTE NATIONALE 43 (AVENUE DU BLANQUART)
T7	T7/C/200	C	200	89.11	Inconnu	Eaux usées	Inconnu	Inconnu	ARDRES.ROUTE NATIONALE 43 (AVENUE DU BLANQUART)
T8	T8/C/Inco	C	Inconnu	115.73	Inconnu	Eaux pluviales	Inconnu	Inconnu	ARDRES.ROUTE NATIONALE 43 (AVENUE DU BLANQUART)
T9	T9/C/160	C	160	42.61	Inconnu	Eaux usées	PVC	Inconnu	ARDRES.ROUTE NATIONALE 43 (AVENUE DU BLANQUART)
T10	T10/C/160	C	160	19.26	Inconnu	Eaux usées	PVC	Inconnu	ARDRES.ROUTE NATIONALE 43 (AVENUE DU BLANQUART)
T11	T11/C/160	C	160	56.55	Inconnu	Eaux usées	PVC	Inconnu	ARDRES.ROUTE NATIONALE 43 (AVENUE DU BLANQUART)
T12	T12/C/160	C	160	9.43	Inconnu	Eaux usées	PVC	Inconnu	ARDRES.ROUTE NATIONALE 43 (AVENUE DU BLANQUART)
T13	T13/C/160	C	160	32.25	Inconnu	Eaux usées	PVC	Inconnu	ARDRES.ROUTE NATIONALE 43 (AVENUE DU BLANQUART)

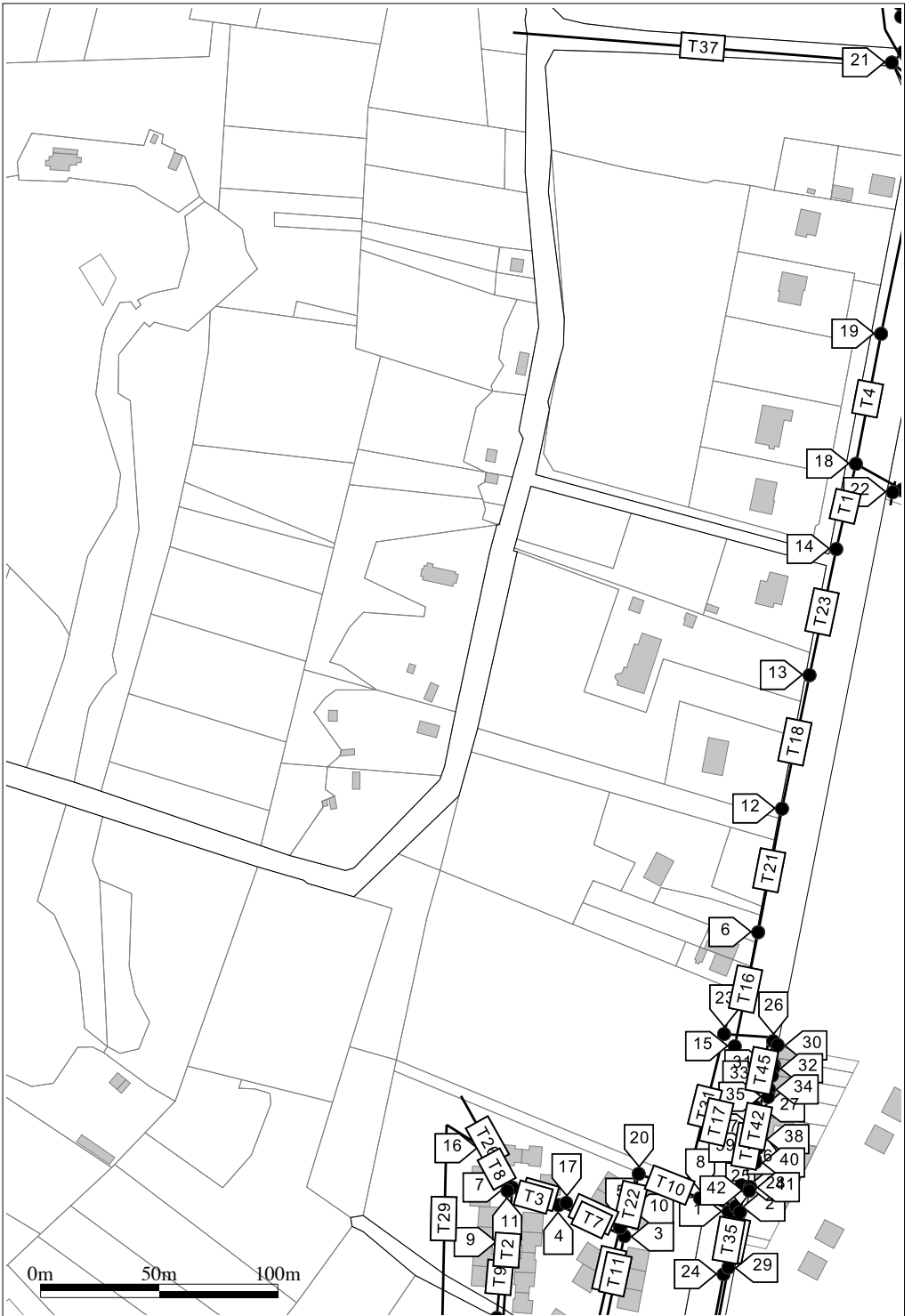
## TABLE DE REFERENCIEMENT DES REPERES RESEAU

**SYMBOLOGIE=** 

Point	Classe	X	Y	Z	Date	Société	Certification	Persome	Matériel	N° Série	Valeur d'incertitude
1	C	628161.94	7085689.61	Inconnu	Inconnu	LDE	Non	SIG/LDE	-	-	-
2	C	628181.71	7085787.70	Inconnu	Inconnu	LDE	Non	SIG/LDE	-	-	-
3	C	628197.92	7085870.43	Inconnu	Inconnu	LDE	Non	SIG/LDE	-	-	-
4	C	628217.17	7085961.84	Inconnu	Inconnu	LDE	Non	SIG/LDE	-	-	-
5	C	628236.97	7086063.04	Inconnu	Inconnu	LDE	Non	SIG/LDE	-	-	-
6	C	628256.53	7086154.13	Inconnu	Inconnu	LDE	Non	SIG/LDE	-	-	-
7	C	628141.26	7085928.30	Inconnu	Inconnu	LDE	Non	SIG/LDE	-	-	-
8	C	628131.26	7085771.81	Inconnu	Inconnu	LDE	Non	SIG/LDE	-	-	-
9	C	628136.03	7085873.16	Inconnu	Inconnu	LDE	Non	SIG/LDE	-	-	-
10	C	628138.47	7085872.79	Inconnu	Inconnu	LDE	Non	SIG/LDE	-	-	-
11	C	628137.86	7085871.41	Inconnu	Inconnu	LDE	Non	SIG/LDE	-	-	-
12	C	628133.56	7085858.52	Inconnu	Inconnu	LDE	Non	SIG/LDE	-	-	-
13	C	628135.94	7085865.42	Inconnu	Inconnu	LDE	Non	SIG/LDE	-	-	-
14	C	628138.47	7085835.58	Inconnu	Inconnu	LDE	Non	SIG/LDE	-	-	-

15	C	628142.00	7085849.47	Incommu	Incommu	LDE	Non	SIG/LDE	-	-
16	C	628142.07	7085821.77	Incommu	Incommu	LDE	Non	SIG/LDE	-	-
17	C	628135.55	7085802.44	Incommu	Incommu	LDE	Non	SIG/LDE	-	-
18	C	628129.03	7085784.03	Incommu	Incommu	LDE	Non	SIG/LDE	-	-





## TABLE DE REFERENCEMENT DES TRONCONS

INDEX	Étiquettes	Classe	Diamètre mm	Longueur m	Prof. mini m	Type	Matériau	Dernière modif.	Adresse
T1	T1/C/150	C	150	36,76	Inconnu	Eaux usées	Inconnu	Inconnu	ARDRES,ROUTE,NATIONALE,43(AVENUE,DE,CALAIS)
T2	T2/C/300	C	300	60,96	Inconnu	Eaux pluviales	Inconnu	Inconnu	ARDRES,RUE,DE,L'EUROPE
T3	T3/C/150	C	150	22,37	Inconnu	Eaux usées	Inconnu	Inconnu	ARDRES,RUE,DE,L'EUROPE
T4	T4/C/200	C	200	55,67	Inconnu	Eaux usées	Inconnu	Inconnu	ARDRES,ROUTE,NATIONALE,43(AVENUE,DE,CALAIS)
T5	T5/C/Inco	C	Inconnu	23,68	Inconnu	Eaux pluviales	Inconnu	Inconnu	ARDRES,RUE,DE,L'EUROPE
T6	T6/C/400	C	400	6,70	Inconnu	Eaux pluviales	Inconnu	Inconnu	ARDRES,AVENUE,DU,R.N,NO43,BLANQUART
T7	T7/C/150	C	150	30,63	Inconnu	Eaux usées	Inconnu	Inconnu	ARDRES,RUE,DE,L'EUROPE
T8	T8/C/150	C	150	20,28	Inconnu	Eaux usées	Inconnu	Inconnu	ARDRES,RUE,DE,L'EUROPE
T9	T9/C/150	C	150	31,93	Inconnu	Eaux usées	Inconnu	Inconnu	ARDRES,RUE,DE,L'EUROPE
T10	T10/C/150	C	150	27,75	Inconnu	Eaux usées	Inconnu	Inconnu	ARDRES,ROUTE,NATIONALE,43(AVENUE,DE,CALAIS)
T11	T11/C/150	C	150	50,91	Inconnu	Eaux usées	Inconnu	Inconnu	ARDRES,RUE,DE,L'EUROPE
T12	T12/C/Inco	C	Inconnu	24,83	Inconnu	Eaux pluviales	Inconnu	Inconnu	ARDRES,RUE,DE,L'EUROPE
T13	T13/C/200	C	200	22,30	Inconnu	Eaux usées	Inconnu	Inconnu	ARDRES,RUE,DU,DOCTEUR,LANCET
T14	T14/C/500	C	500	53,68	Inconnu	Eaux pluviales	Inconnu	Inconnu	ARDRES,RUE,DU,DOCTEUR,LANCET
T15	T15/C/200	C	200	59,29	Inconnu	Eaux usées	Inconnu	Inconnu	ARDRES,ROUTE,NATIONALE,43(AVENUE,DE,CALAIS)
T16	T16/C/150	C	150	48,95	Inconnu	Eaux usées	Inconnu	Inconnu	ARDRES,ROUTE,NATIONALE,43(AVENUE,DE,CALAIS)
T17	T17/C/150	C	150	65,46	Inconnu	Eaux usées	Inconnu	Inconnu	ARDRES,ROUTE,NATIONALE,43(AVENUE,DE,CALAIS)
T18	T18/C/150	C	150	57,29	Inconnu	Eaux usées	Inconnu	Inconnu	ARDRES,ROUTE,NATIONALE,43(AVENUE,DE,CALAIS)
T19	T19/C/150	C	150	21,71	Inconnu	Eaux usées	Inconnu	Inconnu	ARDRES,RUE,DE,L'EUROPE
T20	T20/C/150	C	150	18,73	Inconnu	Eaux usées	Inconnu	Inconnu	ARDRES,RUE,DE,L'EUROPE
T21	T21/C/150	C	150	52,87	Inconnu	Eaux usées	Inconnu	Inconnu	ARDRES,ROUTE,NATIONALE,43(AVENUE,DE,CALAIS)
T22	T22/C/150	C	150	26,88	Inconnu	Eaux usées	Inconnu	Inconnu	ARDRES,RUE,DE,L'EUROPE
T23	T23/C/150	C	150	54,15	Inconnu	Eaux usées	Inconnu	Inconnu	ARDRES,RUE,COUTEAU
T24	T24/C/Inco	C	Inconnu	5,63	Inconnu	Eaux pluviales	Inconnu	Inconnu	ARDRES,ROUTE,NATIONALE,43(AVENUE,DE,CALAIS)
T25	T25/C/Inco	C	Inconnu	4,72	Inconnu	Eaux pluviales	Inconnu	Inconnu	ARDRES,ROUTE,NATIONALE,43(AVENUE,DE,CALAIS)
T26	T26/C/400	C	400	44,19	Inconnu	Eaux pluviales	Inconnu	Inconnu	ARDRES,ROUTE,NATIONALE,43(AVENUE,DE,CALAIS)
T27	T27/C/Inco	C	Inconnu	44,18	Inconnu	Eaux pluviales	Inconnu	Inconnu	ARDRES,RUE,DE,L'EUROPE
T28	T28/C/Inco	C	Inconnu	8,20	Inconnu	Eaux pluviales	Inconnu	Inconnu	ARDRES,RUE,DE,L'EUROPE
T29	T29/C/125	C	125	231,50	Inconnu	Eaux usées	Inconnu	Inconnu	ARDRES,RUE,DES,ALLIES
T30	T30/C/500	C	500	3,76	Inconnu	Eaux pluviales	Inconnu	Inconnu	ARDRES,ROUTE,NATIONALE,43(AVENUE,DE,CALAIS)
T31	T31/C/400	C	400	63,49	Inconnu	Eaux pluviales	Inconnu	Inconnu	ARDRES,ROUTE,NATIONALE,43(AVENUE,DE,CALAIS)
T32	T32/C/400	C	400	18,81	Inconnu	Eaux pluviales	Inconnu	Inconnu	ARDRES,ROUTE,NATIONALE,43(AVENUE,DE,CALAIS)
T33	T33/C/400	C	400	20,19	Inconnu	Eaux pluviales	Inconnu	Inconnu	ARDRES,ROUTE,NATIONALE,43(AVENUE,DE,CALAIS)
T34	T34/C/500	C	500	36,47	Inconnu	Unitaire	Inconnu	Inconnu	ARDRES,ROUTE,NATIONALE,43(AVENUE,DE,CALAIS)
T35	T35/C/500	C	500	28,99	Inconnu	Unitaire	Inconnu	Inconnu	ARDRES,ROUTE,NATIONALE,43(AVENUE,DE,CALAIS)
T36	T36/C/1000	C	1000	13,72	Inconnu	Unitaire	Inconnu	Inconnu	ARDRES,ROUTE,NATIONALE,43(AVENUE,DE,CALAIS)

T37	T37/C/500	C	500	160,08	Inconnu	Eaux pluviales	Inconnu	Inconnu	ADRESSES: RUE COUTEAU
T38	T38/C/Inco	C	Inconnu	21,60	Inconnu	Eaux pluviales	Inconnu	Inconnu	ADRESSES: ROUTE NATIONALE 43 (AVENUE DU BLANQUART)
T39	T39/C/Inco	C	Inconnu	40,39	Inconnu	Eaux pluviales	Inconnu	Inconnu	ADRESSES: ROUTE NATIONALE 43 (AVENUE DU BLANQUART)
T40	T40/C/160	C	160	34,52	Inconnu	Eaux usées	PVC	Inconnu	ADRESSES: RUE COUTEAU
T41	T41/C/160	C	160	34,93	Inconnu	Eaux usées	PVC	Inconnu	ADRESSES: RUE COUTEAU
T42	T42/C/160	C	160	73,16	Inconnu	Eaux usées	PVC	Inconnu	ADRESSES: ROUTE NATIONALE 43 (AVENUE DE CALAIS)
T43	T43/C/160	C	160	17,91	Inconnu	Eaux usées	PVC	Inconnu	ADRESSES: ROUTE NATIONALE 43 (AVENUE DE CALAIS)
T44	T44/C/200	C	200	33,48	Inconnu	Eaux pluviales	PVC	Inconnu	ADRESSES: ROUTE NATIONALE 43 (AVENUE DE CALAIS)
T45	T45/C/200	C	200	31,12	Inconnu	Eaux pluviales	PVC	Inconnu	ADRESSES: ROUTE NATIONALE 43 (AVENUE DE CALAIS)
T46	T46/C/200	C	200	30,90	Inconnu	Eaux usées	PVC	Inconnu	ADRESSES: ROUTE NATIONALE 43 (AVENUE DE CALAIS)
T47	T47/C/200	C	200	23,82	Inconnu	Eaux usées	PVC	Inconnu	ADRESSES: ROUTE NATIONALE 43 (AVENUE DE CALAIS)

### TABLE DE REFERENCEMENT DES REPERES RESEAU

**SYMBOLOGIE=** 

Point	Classe	X	Y	Z	Date	Société	Certification	Personne	Matériel	N° Série	Valeur d'incertitude
1	C	628042,78	7085130,48	Inconnu	Inconnu	LDE	Non	SIG/LDE	-	-	-
2	C	628045,82	7085132,69	Inconnu	Inconnu	LDE	Non	SIG/LDE	-	-	-
3	C	627998,73	7085120,81	Inconnu	Inconnu	LDE	Non	SIG/LDE	-	-	-
4	C	627971,18	7085134,20	Inconnu	Inconnu	LDE	Non	SIG/LDE	-	-	-
5	C	627996,93	7085124,49	Inconnu	Inconnu	LDE	Non	SIG/LDE	-	-	-
6	C	628056,79	7085247,79	Inconnu	Inconnu	LDE	Non	SIG/LDE	-	-	-
7	C	627951,77	7085141,81	Inconnu	Inconnu	LDE	Non	SIG/LDE	-	-	-
8	C	628030,79	7085136,38	Inconnu	Inconnu	LDE	Non	SIG/LDE	-	-	-
9	C	627947,73	7085118,92	Inconnu	Inconnu	LDE	Non	SIG/LDE	-	-	-
10	C	627998,82	7085132,47	Inconnu	Inconnu	LDE	Non	SIG/LDE	-	-	-
11	C	627949,73	7085140,54	Inconnu	Inconnu	LDE	Non	SIG/LDE	-	-	-
12	C	628067,49	7085299,57	Inconnu	Inconnu	LDE	Non	SIG/LDE	-	-	-
13	C	628079,82	7085355,52	Inconnu	Inconnu	LDE	Non	SIG/LDE	-	-	-
14	C	628091,77	7085408,33	Inconnu	Inconnu	LDE	Non	SIG/LDE	-	-	-
15	C	628046,29	7085199,98	Inconnu	Inconnu	LDE	Non	SIG/LDE	-	-	-
16	C	627940,21	7085158,45	Inconnu	Inconnu	LDE	Non	SIG/LDE	-	-	-
17	C	627974,47	7085135,08	Inconnu	Inconnu	LDE	Non	SIG/LDE	-	-	-
18	C	628100,50	7085444,04	Inconnu	Inconnu	LDE	Non	SIG/LDE	-	-	-
19	C	628111,82	7085498,55	Inconnu	Inconnu	LDE	Non	SIG/LDE	-	-	-
20	C	628005,12	7085146,92	Inconnu	Inconnu	LDE	Non	SIG/LDE	-	-	-
21	C	628117,79	7085612,45	Inconnu	Inconnu	LDE	Non	SIG/LDE	-	-	-
22	C	628115,87	7085431,95	Inconnu	Inconnu	LDE	Non	SIG/LDE	-	-	-

23	C	628041.86	7085205.19	Incommu	Incommu	LDE	Non	SIG/LDE	-	-	-
24	C	628040.35	7085104.22	Incommu	Incommu	LDE	Non	SIG/LDE	-	-	-
25	C	628047.63	7085130.29	Incommu	Incommu	LDE	Non	SIG/LDE	-	-	-
26	C	628062.48	7085201.93	Incommu	Incommu	LDE	Non	SIG/LDE	-	-	-
27	C	628054.69	7085174.34	Incommu	Incommu	LDE	Non	SIG/LDE	-	-	-
28	C	628048.33	7085141.47	Incommu	Incommu	LDE	Non	SIG/LDE	-	-	-
29	C	628042.41	7085107.05	Incommu	Incommu	LDE	Non	SIG/LDE	-	-	-
30	C	628064.42	7085200.26	Incommu	Incommu	LDE	Non	SIG/LDE	-	-	-
31	C	628062.70	7085192.03	Incommu	Incommu	LDE	Non	SIG/LDE	-	-	-
32	C	628062.48	7085190.67	Incommu	Incommu	LDE	Non	SIG/LDE	-	-	-
33	C	628061.82	7085187.45	Incommu	Incommu	LDE	Non	SIG/LDE	-	-	-
34	C	628060.50	7085181.78	Incommu	Incommu	LDE	Non	SIG/LDE	-	-	-
35	C	628060.06	7085178.52	Incommu	Incommu	LDE	Non	SIG/LDE	-	-	-
36	C	628057.38	7085166.76	Incommu	Incommu	LDE	Non	SIG/LDE	-	-	-
37	C	628057.07	7085165.22	Incommu	Incommu	LDE	Non	SIG/LDE	-	-	-
38	C	628056.28	7085160.91	Incommu	Incommu	LDE	Non	SIG/LDE	-	-	-
39	C	628055.53	7085157.21	Incommu	Incommu	LDE	Non	SIG/LDE	-	-	-
40	C	628054.38	7085151.14	Incommu	Incommu	LDE	Non	SIG/LDE	-	-	-
41	C	628052.05	7085140.79	Incommu	Incommu	LDE	Non	SIG/LDE	-	-	-
42	C	628051.65	7085139.25	Incommu	Incommu	LDE	Non	SIG/LDE	-	-	-

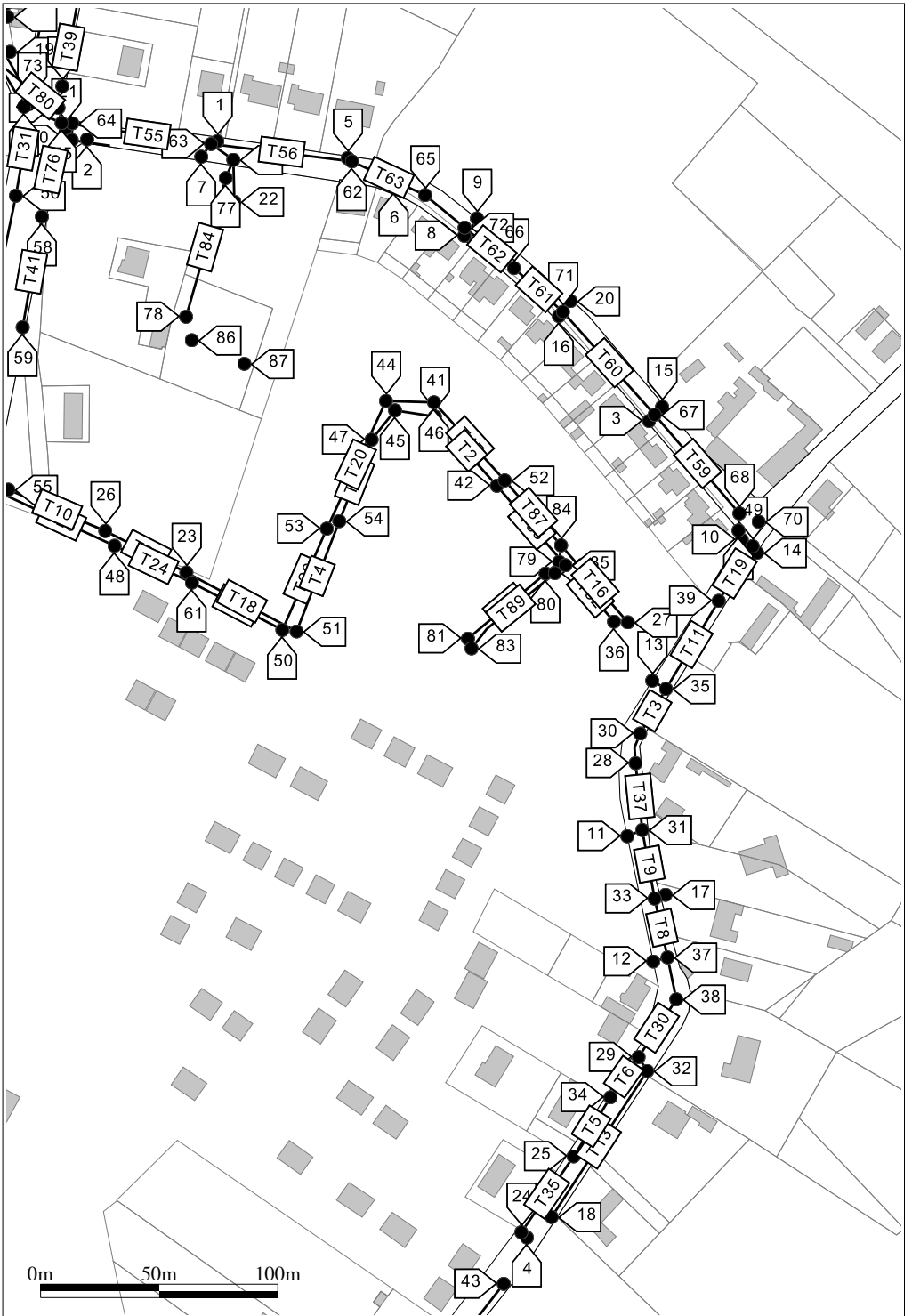


TABLE DE REFERENCEMENT DES TRONCONS

INDEX	Étiquettes	Classe	Diamètre mm	Longueur m	Prof. mini m	Type	Matériau	Dernière modif.	Adresse
T1	T1/C/300	C	300	69,30	Inconnu	Unitaire	Inconnu	Inconnu	ARDRES RUE DE SAINT QUENTIN
T2	T2/C/200	C	200	39,13	Inconnu	Eaux usées	Inconnu	Inconnu	ARDRES RUE DU DOCTEUR LANCET
T3	T3/C/400	C	400	21,69	Inconnu	Unitaire	Inconnu	Inconnu	ARDRES RUE DE SAINT QUENTIN
T4	T4/C/200	C	200	49,71	Inconnu	Eaux usées	Inconnu	Inconnu	ARDRES RUE DU DOCTEUR LANCET
T5	T5/C/400	C	400	29,27	Inconnu	Unitaire	Inconnu	Inconnu	ARDRES RUE DE SAINT QUENTIN
T6	T6/C/400	C	400	20,62	Inconnu	Unitaire	Inconnu	Inconnu	ARDRES RUE DE SAINT QUENTIN
T7	T7/C/400	C	400	12,93	Inconnu	Unitaire	Inconnu	Inconnu	ARDRES RUE DE SAINT QUENTIN
T8	T8/C/400	C	400	25,31	Inconnu	Unitaire	Inconnu	Inconnu	ARDRES RUE DE SAINT QUENTIN
T9	T9/C/400	C	400	29,31	Inconnu	Unitaire	Inconnu	Inconnu	ARDRES RUE DE SAINT QUENTIN
T10	T10/C/200	C	200	44,38	Inconnu	Eaux usées	Inconnu	Inconnu	ARDRES RUE DU DOCTEUR LANCET
T11	T11/C/400	C	400	43,15	Inconnu	Unitaire	Inconnu	Inconnu	ARDRES RUE DE SAINT QUENTIN
T12	T12/C/400	C	400	18,01	Inconnu	Unitaire	Inconnu	Inconnu	ARDRES RUE DE SAINT QUENTIN
T13	T13/C/300	C	300	73,37	Inconnu	Unitaire	Inconnu	Inconnu	ARDRES RUE DE SAINT QUENTIN
T14	T14/C/400	C	400	0,42	Inconnu	Unitaire	Inconnu	Inconnu	ARDRES RUE DE SAINT QUENTIN
T15	T15/C/400	C	400	6,70	Inconnu	Eaux pluviales	Inconnu	Inconnu	ARDRES A VENUE DU R.N N°43 BLANQUART
T16	T16/C/300	C	300	42,88	Inconnu	Eaux pluviales	Inconnu	Inconnu	ARDRES RUE DU DOCTEUR LANCET
T17	T17/C/300	C	300	44,37	Inconnu	Eaux pluviales	Inconnu	Inconnu	ARDRES RUE DU DOCTEUR LANCET
T18	T18/C/200	C	200	52,61	Inconnu	Eaux usées	Inconnu	Inconnu	ARDRES RUE DU DOCTEUR LANCET
T19	T19/C/400	C	400	26,67	Inconnu	Unitaire	Inconnu	Inconnu	ARDRES RUE DE SAINT QUENTIN
T20	T20/C/400	C	400	59,18	Inconnu	Eaux pluviales	Inconnu	Inconnu	ARDRES RUE DU DOCTEUR LANCET
T21	T21/C/200	C	200	22,30	Inconnu	Eaux usées	Inconnu	Inconnu	ARDRES RUE DU DOCTEUR LANCET
T22	T22/C/400	C	400	20,24	Inconnu	Eaux pluviales	Inconnu	Inconnu	ARDRES RUE DU DOCTEUR LANCET
T23	T23/C/500	C	500	53,68	Inconnu	Eaux pluviales	Inconnu	Inconnu	ARDRES RUE DU DOCTEUR LANCET
T24	T24/C/500	C	500	36,05	Inconnu	Eaux pluviales	Inconnu	Inconnu	ARDRES RUE DU DOCTEUR LANCET
T25	T25/C/500	C	500	43,01	Inconnu	Eaux pluviales	Inconnu	Inconnu	ARDRES RUE DU DOCTEUR LANCET
T26	T26/C/400	C	400	46,46	Inconnu	Eaux pluviales	Inconnu	Inconnu	ARDRES RUE DU DOCTEUR LANCET
T27	T27/C/400	C	400	78,41	Inconnu	Unitaire	Inconnu	Inconnu	ARDRES RUE DE SAINT QUENTIN
T28	T28/C/200	C	200	59,29	Inconnu	Eaux usées	Inconnu	Inconnu	ARDRES ROUTE NATIONALE 43 (AVENUE DE CALAIS)
T29	T29/C/200	C	200	15,79	Inconnu	Eaux usées	Inconnu	Inconnu	ARDRES RUE DU DOCTEUR LANCET
T30	T30/C/400	C	400	29,02	Inconnu	Unitaire	Inconnu	Inconnu	ARDRES RUE DE SAINT QUENTIN
T31	T31/C/200	C	200	39,99	Inconnu	Eaux usées	Inconnu	Inconnu	ARDRES ROUTE NATIONALE 43 (AVENUE DU BLANQUART)
T32	T32/C/200	C	200	31,29	Inconnu	Eaux usées	Inconnu	Inconnu	ARDRES RUE DU DOCTEUR LANCET
T33	T33/C/	C		11,40	Inconnu	Eaux usées	Inconnu	Inconnu	ARDRES ROUTE NATIONALE 43 (AVENUE DU BLANQUART)
T34	T34/C/200	C	200	16,95	Inconnu	Eaux usées	Inconnu	Inconnu	ARDRES RUE DU DOCTEUR LANCET
T35	T35/C/400	C	400	38,79	Inconnu	Unitaire	Inconnu	Inconnu	ARDRES RUE DE SAINT QUENTIN
T36	T36/C/200	C	200	38,37	Inconnu	Eaux usées	Inconnu	Inconnu	ARDRES RUE DU DOCTEUR LANCET

T37	T37C/400	C	400	28.20	Inconnu	Unitaire	Inconnu	Inconnu	ARRÈS,RUE DE SAINT QUENTIN
T38	T38C/200	C	200	36.83	Inconnu	Eaux usés	Inconnu	Inconnu	ARRÈS,RUE DU DOCTEUR LANCET
T39	T39C/200	C	200	89.11	Inconnu	Eaux usés	Inconnu	Inconnu	ARRÈS,ROUTE NATIONALE 43 (AVENUE DU BLANQUART)
T40	T40C/200	C	200	9.21	Inconnu	Eaux usés	Inconnu	Inconnu	ARRÈS,ROUTE NATIONALE 43 (AVENUE DU BLANQUART)
T41	T41C/300	C	300	47.17	Inconnu	Eaux pluviales	Inconnu	Inconnu	ARRÈS,ROUTE,NATIONALE,43,(AVENUE DE CALAIS)
T42	T42C/Inco	C	Inconnu	4.58	Inconnu	Eaux pluviales	Inconnu	Inconnu	ARRÈS,RUE DU PIGEONNIER
T43	T43C/Inco	C	Inconnu	6.77	Inconnu	Eaux pluviales	Inconnu	Inconnu	ARRÈS,RUE DE SAINT QUENTIN
T44	T44C/Inco	C	Inconnu	6.81	Inconnu	Eaux pluviales	Inconnu	Inconnu	ARRÈS,RUE DE SAINT QUENTIN
T45	T45C/Inco	C	Inconnu	4.87	Inconnu	Eaux pluviales	Inconnu	Inconnu	ARRÈS,RUE DE SAINT QUENTIN
T46	T46C/Inco	C	Inconnu	6.28	Inconnu	Eaux pluviales	Inconnu	Inconnu	ARRÈS,RUE DE SAINT QUENTIN
T47	T47C/Inco	C	Inconnu	3.24	Inconnu	Eaux pluviales	Inconnu	Inconnu	ARRÈS,RUE DE SAINT QUENTIN
T48	T48C/Inco	C	Inconnu	2.29	Inconnu	Eaux pluviales	Inconnu	Inconnu	ARRÈS,RUE DE SAINT QUENTIN
T49	T49C/Inco	C	Inconnu	2.80	Inconnu	Eaux pluviales	Inconnu	Inconnu	ARRÈS,RUE DU PIGEONNIER
T50	T50C/Inco	C	Inconnu	6.32	Inconnu	Eaux pluviales	Inconnu	Inconnu	ARRÈS,RUE DU PIGEONNIER
T51	T51C/Inco	C	Inconnu	2.45	Inconnu	Eaux pluviales	Inconnu	Inconnu	ARRÈS,RUE DU PIGEONNIER
T52	T52C/Inco	C	Inconnu	3.55	Inconnu	Eaux pluviales	Inconnu	Inconnu	ARRÈS,RUE DU PIGEONNIER
T53	T53C/400	C	400	10.64	Inconnu	Eaux pluviales	Inconnu	Inconnu	ARRÈS,AVENUE DU R N°43, BLANQUART
T54	T54C/Inco	C	Inconnu	115.73	Inconnu	Eaux pluviales	Inconnu	Inconnu	ARRÈS,ROUTE NATIONALE 43 (AVENUE DU BLANQUART)
T55	T55C/400	C	400	54.45	Inconnu	Unitaire	Inconnu	01/07/2005	ARRÈS,RUE DU PIGEONNIER
T56	T56C/400	C	400	59.80	Inconnu	Unitaire	Inconnu	01/07/2005	ARRÈS,RUE DU PIGEONNIER
T57	T57C/400	C	400	8.83	Inconnu	Unitaire	Inconnu	01/07/2005	ARRÈS,RUE DE SAINT QUENTIN
T58	T58C/400	C	400	7.21	Inconnu	Unitaire	Inconnu	01/07/2005	ARRÈS,RUE DU PIGEONNIER
T59	T59C/400	C	400	54.72	Inconnu	Unitaire	Inconnu	01/07/2005	ARRÈS,RUE DU PIGEONNIER
T60	T60C/400	C	400	57.98	Inconnu	Unitaire	Inconnu	01/07/2005	ARRÈS,RUE DU PIGEONNIER
T61	T61C/400	C	400	27.63	Inconnu	Unitaire	Inconnu	01/07/2005	ARRÈS,RUE DU PIGEONNIER
T62	T62C/400	C	400	24.62	Inconnu	Unitaire	Inconnu	01/07/2005	ARRÈS,RUE DU PIGEONNIER
T63	T63C/400	C	400	33.90	Inconnu	Unitaire	Inconnu	01/07/2005	ARRÈS,RUE DU PIGEONNIER
T64	T64C/400	C	400	21.53	Inconnu	Unitaire	Inconnu	01/07/2005	ARRÈS,RUE DU PIGEONNIER
T65	T65C/Inco	C	Inconnu	5.56	Inconnu	Eaux pluviales	Inconnu	01/07/2005	ARRÈS,RUE DU PIGEONNIER
T66	T66C/Inco	C	Inconnu	9.01	Inconnu	Eaux pluviales	Inconnu	01/07/2005	ARRÈS,RUE DE SAINT QUENTIN
T67	T67C/Inco	C	Inconnu	3.20	Inconnu	Eaux pluviales	Inconnu	01/07/2005	ARRÈS,RUE DE SAINT QUENTIN
T68	T68C/Inco	C	Inconnu	1.59	Inconnu	Eaux pluviales	Inconnu	Inconnu	ARRÈS,RUE DE SAINT QUENTIN
T69	T69C/Inco	C	Inconnu	2.25	Inconnu	Eaux pluviales	Inconnu	01/05/2007	ARRÈS,RUE DE SAINT QUENTIN
T70	T70C/400	C	400	1.67	Inconnu	Unitaire	Inconnu	01/07/2005	ARRÈS,RUE DU PIGEONNIER
T71	T71C/400	C	400	0.57	Inconnu	Unitaire	Inconnu	01/07/2005	ARRÈS,RUE DU PIGEONNIER
T72	T72C/Inco	C	Inconnu	2.88	Inconnu	Eaux pluviales	Inconnu	01/05/2007	ARRÈS,RUE DU PIGEONNIER
T73	T73C/Inco	C	Inconnu	6.77	Inconnu	Eaux pluviales	Inconnu	01/05/2007	ARRÈS,RUE DU PIGEONNIER
T74	T74C/Inco	C	Inconnu	9.95	Inconnu	Eaux pluviales	Inconnu	Inconnu	ARRÈS,RUE DU PIGEONNIER
T75	T75C/Inco	C	Inconnu	6.35	Inconnu	Eaux pluviales	Inconnu	Inconnu	ARRÈS,RUE DU PIGEONNIER
T76	T76C/Inco	C	Inconnu	40.23	Inconnu	Eaux pluviales	Inconnu	Inconnu	ARRÈS,ROUTE NATIONALE 43 (AVENUE DE CALAIS)
T77	T77C/Inco	C	Inconnu	7.07	Inconnu	Eaux pluviales	Inconnu	Inconnu	ARRÈS,RUE DU PIGEONNIER
T78	T78C/Inco	C	Inconnu	17.22	Inconnu	Eaux pluviales	Inconnu	Inconnu	ARRÈS,RUE DU PIGEONNIER
T79	T79C/Inco	C	Inconnu	21.60	Inconnu	Eaux pluviales	Inconnu	Inconnu	ARRÈS,ROUTE NATIONALE 43 (AVENUE DU BLANQUART)

T80	T80C/Inco	C	Inconnu	40.39	Inconnu	Eaux pluviales	Inconnu	Inconnu	ADRESSES ROUTE NATIONALE 43 (AVENUE DU BLANQUART)
T81	T81C/Inco	C	Inconnu	4.71	Inconnu	Eaux pluviales	Inconnu	Inconnu	ADRESSES RUE DU PIGEONNIER
T82	T82C/Inco	C	Inconnu	12.91	Inconnu	Eaux usées	Inconnu	Inconnu	ADRESSES RUE DU PIGEONNIER
T83	T83C/200	C	200	11.47	Inconnu	Unitaire	Inconnu	Inconnu	ADRESSES RUE DU PIGEONNIER
T84	T84C/200	C	200	60.64	Inconnu	Eaux usées	Inconnu	Inconnu	ADRESSES IMPASSE DES PINS
T85	T85C/200	C	200	8.30	Inconnu	Eaux usées	Inconnu	Inconnu	ADRESSES IMPASSE DES PINS
T86	T86C/300	C	300	17.62	Inconnu	Eaux pluviales	Inconnu	Inconnu	ADRESSES IMPASSE DES PINS
T87	T87C/300	C	300	36.13	Inconnu	Eaux pluviales	Inconnu	Inconnu	ADRESSES RUE DU DOCTEUR LANCET
T88	T88C/200	C	200	44.17	Inconnu	Eaux usées	Inconnu	Inconnu	ADRESSES RUE DU DOCTEUR LANCET
T89	T89C/200	C	200	47.43	Inconnu	Eaux usées	Inconnu	Inconnu	ADRESSES RUE DU DOCTEUR LANCET
T90	T90C/200	C	200	5.57	Inconnu	Eaux usées	Inconnu	Inconnu	ADRESSES RUE DU DOCTEUR LANCET
T91	T91C/300	C	300	42.61	Inconnu	Eaux pluviales	Inconnu	Inconnu	ADRESSES RUE DU DOCTEUR LANCET
T92	T92C/300	C	300	7.53	Inconnu	Eaux pluviales	Inconnu	Inconnu	ADRESSES RUE DU DOCTEUR LANCET
T93	T93C/300	C	300	7.01	Inconnu	Eaux pluviales	Inconnu	Inconnu	ADRESSES RUE DU DOCTEUR LANCET
T94	T94C/160	C	160	34.93	Inconnu	Eaux usées	PVC	Inconnu	ADRESSES RUE COUTEAU

TABLE DE REFERENCEMENT DES REPERES RESEAU

SYMBOLOGIE=

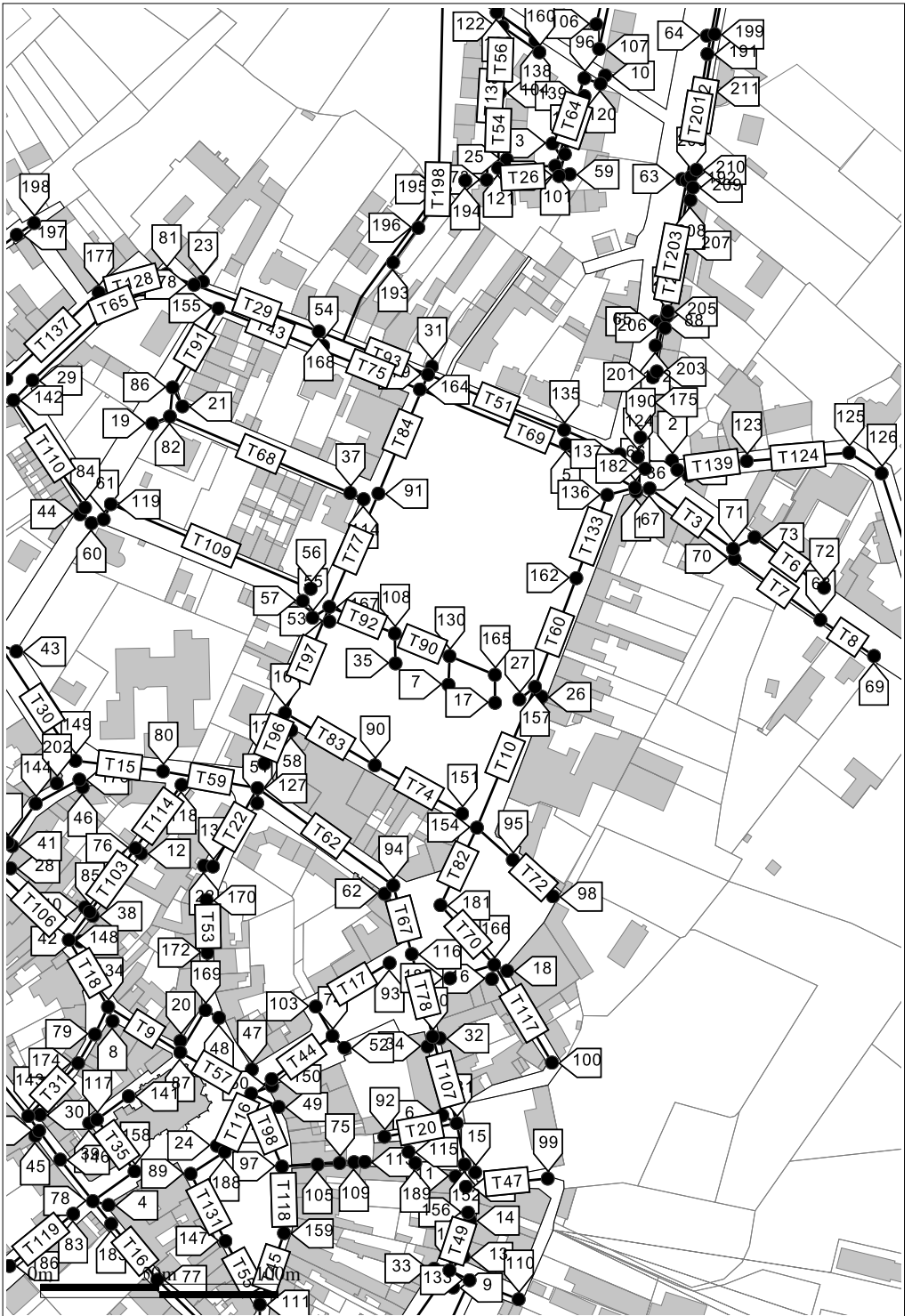


Point	Classe	X	Y	Z	Date	Société	Certification	Personne	Matériel	N° Série	Valeur d'incertitude
1	C	628209.80	7085578.21	Inconnu	Inconnu	LDE	Non	SIG/LDE	-	-	-
2	C	628154.91	7085579.71	Inconnu	Inconnu	LDE	Non	SIG/LDE	-	-	-
3	C	628390.14	7085458.34	Inconnu	Inconnu	LDE	Non	SIG/LDE	-	-	-
4	C	628334.30	7085115.90	Inconnu	Inconnu	LDE	Non	SIG/LDE	-	-	-
5	C	628264.64	7085570.39	Inconnu	Inconnu	LDE	Non	SIG/LDE	-	-	-
6	C	628283.88	7085558.25	Inconnu	Inconnu	LDE	Non	SIG/LDE	-	-	-
7	C	628202.93	7085571.79	Inconnu	Inconnu	LDE	Non	SIG/LDE	-	-	-
8	C	628313.31	7085537.16	Inconnu	Inconnu	LDE	Non	SIG/LDE	-	-	-
9	C	628318.76	7085544.37	Inconnu	Inconnu	LDE	Non	SIG/LDE	-	-	-
10	C	628428.55	7085407.94	Inconnu	Inconnu	LDE	Non	SIG/LDE	-	-	-
11	C	628378.75	7085284.01	Inconnu	Inconnu	LDE	Non	SIG/LDE	-	-	-
12	C	628388.99	7085231.23	Inconnu	Inconnu	LDE	Non	SIG/LDE	-	-	-
13	C	628390.07	7085349.19	Inconnu	Inconnu	LDE	Non	SIG/LDE	-	-	-
14	C	628434.96	7085402.38	Inconnu	Inconnu	LDE	Non	SIG/LDE	-	-	-
15	C	628395.73	7085464.24	Inconnu	Inconnu	LDE	Non	SIG/LDE	-	-	-
16	C	628352.75	7085502.91	Inconnu	Inconnu	LDE	Non	SIG/LDE	-	-	-
17	C	628394.54	7085259.18	Inconnu	Inconnu	LDE	Non	SIG/LDE	-	-	-
18	C	628344.82	7085124.39	Inconnu	Inconnu	LDE	Non	SIG/LDE	-	-	-



19	C	628122.84	7085616.86	Incommu	Incommu	Incommu	Incommu	LDE	Non	SIG/LDE	-	-
20	C	628337.74	7085509.16	Incommu	Incommu	Incommu	Incommu	LDE	Non	SIG/LDE	-	-
21	C	628146.14	7085584.63	Incommu	Incommu	Incommu	Incommu	LDE	Non	SIG/LDE	-	-
22	C	628216.63	7085552.71	Incommu	Incommu	Incommu	Incommu	LDE	Non	SIG/LDE	-	-
23	C	628194.41	7085397.18	Incommu	Incommu	Incommu	Incommu	LDE	Non	SIG/LDE	-	-
24	C	628331.96	7085118.14	Incommu	Incommu	Incommu	Incommu	LDE	Non	SIG/LDE	-	-
25	C	628354.41	7085149.77	Incommu	Incommu	Incommu	Incommu	LDE	Non	SIG/LDE	-	-
26	C	628160.48	7085415.10	Incommu	Incommu	Incommu	Incommu	LDE	Non	SIG/LDE	-	-
27	C	628380.13	7085373.85	Incommu	Incommu	Incommu	Incommu	LDE	Non	SIG/LDE	-	-
28	C	628382.63	7085314.63	Incommu	Incommu	Incommu	Incommu	LDE	Non	SIG/LDE	-	-
29	C	628382.29	7085191.12	Incommu	Incommu	Incommu	Incommu	LDE	Non	SIG/LDE	-	-
30	C	628384.73	7085327.05	Incommu	Incommu	Incommu	Incommu	LDE	Non	SIG/LDE	-	-
31	C	628385.07	7085286.54	Incommu	Incommu	Incommu	Incommu	LDE	Non	SIG/LDE	-	-
32	C	628385.85	7085185.21	Incommu	Incommu	Incommu	Incommu	LDE	Non	SIG/LDE	-	-
33	C	628389.92	7085257.63	Incommu	Incommu	Incommu	Incommu	LDE	Non	SIG/LDE	-	-
34	C	628370.25	7085174.38	Incommu	Incommu	Incommu	Incommu	LDE	Non	SIG/LDE	-	-
35	C	628395.85	7085345.67	Incommu	Incommu	Incommu	Incommu	LDE	Non	SIG/LDE	-	-
36	C	628374.32	7085374.23	Incommu	Incommu	Incommu	Incommu	LDE	Non	SIG/LDE	-	-
37	C	628395.06	7085232.85	Incommu	Incommu	Incommu	Incommu	LDE	Non	SIG/LDE	-	-
38	C	628398.52	7085215.18	Incommu	Incommu	Incommu	Incommu	LDE	Non	SIG/LDE	-	-
39	C	628418.52	7085382.38	Incommu	Incommu	Incommu	Incommu	LDE	Non	SIG/LDE	-	-
40	C	628143.03	7085593.13	Incommu	Incommu	Incommu	Incommu	LDE	Non	SIG/LDE	-	-
41	C	628299.93	7085461.38	Incommu	Incommu	Incommu	Incommu	LDE	Non	SIG/LDE	-	-
42	C	628325.70	7085431.94	Incommu	Incommu	Incommu	Incommu	LDE	Non	SIG/LDE	-	-
43	C	628324.27	7085096.60	Incommu	Incommu	Incommu	Incommu	LDE	Non	SIG/LDE	-	-
44	C	628279.43	7085468.18	Incommu	Incommu	Incommu	Incommu	LDE	Non	SIG/LDE	-	-
45	C	628283.21	7085464.17	Incommu	Incommu	Incommu	Incommu	LDE	Non	SIG/LDE	-	-
46	C	628299.65	7085467.35	Incommu	Incommu	Incommu	Incommu	LDE	Non	SIG/LDE	-	-
47	C	628273.17	7085451.98	Incommu	Incommu	Incommu	Incommu	LDE	Non	SIG/LDE	-	-
48	C	628164.30	7085408.79	Incommu	Incommu	Incommu	Incommu	LDE	Non	SIG/LDE	-	-
49	C	628433.11	7085403.20	Incommu	Incommu	Incommu	Incommu	LDE	Non	SIG/LDE	-	-
50	C	628234.55	7085372.56	Incommu	Incommu	Incommu	Incommu	LDE	Non	SIG/LDE	-	-
51	C	628240.51	7085371.84	Incommu	Incommu	Incommu	Incommu	LDE	Non	SIG/LDE	-	-
52	C	628329.05	7085434.12	Incommu	Incommu	Incommu	Incommu	LDE	Non	SIG/LDE	-	-
53	C	628253.80	7085414.84	Incommu	Incommu	Incommu	Incommu	LDE	Non	SIG/LDE	-	-
54	C	628259.12	7085417.94	Incommu	Incommu	Incommu	Incommu	LDE	Non	SIG/LDE	-	-
55	C	628119.85	7085432.95	Incommu	Incommu	Incommu	Incommu	LDE	Non	SIG/LDE	-	-
56	C	628124.63	7085556.44	Incommu	Incommu	Incommu	Incommu	LDE	Non	SIG/LDE	-	-
57	C	628144.74	7085602.18	Incommu	Incommu	Incommu	Incommu	LDE	Non	SIG/LDE	-	-
58	C	628135.50	7085547.49	Incommu	Incommu	Incommu	Incommu	LDE	Non	SIG/LDE	-	-
59	C	628126.78	7085501.13	Incommu	Incommu	Incommu	Incommu	LDE	Non	SIG/LDE	-	-
60	C	628148.43	7085579.50	Incommu	Incommu	Incommu	Incommu	LDE	Non	SIG/LDE	-	-
61	C	628196.65	7085392.89	Incommu	Incommu	Incommu	Incommu	LDE	Non	SIG/LDE	-	-

62	C	628266.42	7085569.02	Incommu	Incommu	Incommu	LDE	Non	SIG/LDE	-	-	-
63	C	628207.16	7085577.07	Incommu	Incommu	Incommu	LDE	Non	SIG/LDE	-	-	-
64	C	628148.79	7085586.56	Incommu	Incommu	Incommu	LDE	Non	SIG/LDE	-	-	-
65	C	628297.03	7085554.46	Incommu	Incommu	Incommu	LDE	Non	SIG/LDE	-	-	-
66	C	628334.06	7085523.30	Incommu	Incommu	Incommu	LDE	Non	SIG/LDE	-	-	-
67	C	628392.54	7085460.95	Incommu	Incommu	Incommu	LDE	Non	SIG/LDE	-	-	-
68	C	628427.71	7085419.03	Incommu	Incommu	Incommu	LDE	Non	SIG/LDE	-	-	-
69	C	628427.24	7085411.84	Incommu	Incommu	Incommu	LDE	Non	SIG/LDE	-	-	-
70	C	628435.77	7085415.42	Incommu	Incommu	Incommu	LDE	Non	SIG/LDE	-	-	-
71	C	628354.46	7085304.67	Incommu	Incommu	Incommu	LDE	Non	SIG/LDE	-	-	-
72	C	628313.50	7085540.59	Incommu	Incommu	Incommu	LDE	Non	SIG/LDE	-	-	-
73	C	628131.94	7085595.76	Incommu	Incommu	Incommu	LDE	Non	SIG/LDE	-	-	-
74	C	628128.57	7085593.73	Incommu	Incommu	Incommu	LDE	Non	SIG/LDE	-	-	-
75	C	628144.31	7085586.74	Incommu	Incommu	Incommu	LDE	Non	SIG/LDE	-	-	-
76	C	628216.44	7085570.33	Incommu	Incommu	Incommu	LDE	Non	SIG/LDE	-	-	-
77	C	628213.15	7085562.71	Incommu	Incommu	Incommu	LDE	Non	SIG/LDE	-	-	-
78	C	628195.67	7085504.64	Incommu	Incommu	Incommu	LDE	Non	SIG/LDE	-	-	-
79	C	628351.54	7085597.60	Incommu	Incommu	Incommu	LDE	Non	SIG/LDE	-	-	-
80	C	628345.71	7085394.83	Incommu	Incommu	Incommu	LDE	Non	SIG/LDE	-	-	-
81	C	628312.69	7085567.90	Incommu	Incommu	Incommu	LDE	Non	SIG/LDE	-	-	-
82	C	628349.64	7085394.90	Incommu	Incommu	Incommu	LDE	Non	SIG/LDE	-	-	-
83	C	628314.13	7085563.76	Incommu	Incommu	Incommu	LDE	Non	SIG/LDE	-	-	-
84	C	628352.41	7085406.56	Incommu	Incommu	Incommu	LDE	Non	SIG/LDE	-	-	-
85	C	628354.16	7085398.16	Incommu	Incommu	Incommu	LDE	Non	SIG/LDE	-	-	-
86	C	628197.94	7085494.74	Incommu	Incommu	Incommu	LDE	Non	SIG/LDE	-	-	-
87	C	628219.97	7085484.55	Incommu	Incommu	Incommu	LDE	Non	SIG/LDE	-	-	-
88	C	628122.07	7085631.69	Incommu	Incommu	Incommu	LDE	Non	SIG/LDE	-	-	-



## TABLE DE REFERENCEMENT DES TRONCONS

INDEX	Etiquettes	Classe	Diamètre mm	Longueur m	Prof. mini m	Type	Matériau	Dernière modif.	Adresse
T1	T1/C/300	C	300	1.73	Inconnu	Eaux pluviales	Inconnu	Inconnu	ARDRES,ROUTE DE SAINT-OMER
T2	T2/C/200	C	200	6.17	Inconnu	Eaux usées	Inconnu	Inconnu	ARDRES,ROUTE DE SAINT-OMER
T3	T3/C/200	C	200	43.40	Inconnu	Eaux usées	Inconnu	Inconnu	ARDRES,ROUTE DE SAINT-OMER
T4	T4/C/200	C	200	4.27	Inconnu	Eaux usées	Inconnu	Inconnu	ARDRES,ROUTE DE SAINT-OMER
T5	T5/C/200	C	200	10.26	Inconnu	Eaux usées	Inconnu	Inconnu	ARDRES,ROUTE DE SAINT-OMER
T6	T6/C/200	C	200	36.16	Inconnu	Eaux usées	Inconnu	Inconnu	ARDRES,ROUTE DE SAINT-OMER
T7	T7/C/200	C	200	44.32	Inconnu	Eaux usées	Inconnu	Inconnu	ARDRES,ROUTE DE SAINT-OMER
T8	T8/C/200	C	200	27.25	Inconnu	Eaux usées	Inconnu	Inconnu	ARDRES,ROUTE DE SAINT-OMER
T9	T9/C/500	C	500	35.88	Inconnu	Unitaire	Inconnu	Inconnu	ARDRES,RUE DU MARECHAL FOCH
T10	T10/C/500	C	500	64.03	Inconnu	Unitaire	Inconnu	Inconnu	ARDRES,AVENUE DE ROUVILLE
T11	T11/C/300	C	300	4.49	Inconnu	Unitaire	Inconnu	Inconnu	ARDRES,RUETTE DU FLOT
T12	T12/C/500	C	500	10.93	Inconnu	Unitaire	Inconnu	Inconnu	ARDRES,RUE DES LOMBARDS
T13	T13/C/600	C	600	15.04	Inconnu	Unitaire	Inconnu	Inconnu	ARDRES,BOULEVARD CONSTANTIN SENLECC
T14	T14/C/300	C	300	37.19	Inconnu	Unitaire	Inconnu	Inconnu	ARDRES,RUE LAMBERT D'ARDRES
T15	T15/C/500	C	500	30.50	Inconnu	Unitaire	Inconnu	Inconnu	ARDRES,RUE MONTLUC
T16	T16/C/300	C	300	36.13	Inconnu	Unitaire	Inconnu	Inconnu	ARDRES,RUE PARENT REAL
T17	T17/C/300	C	300	32.62	Inconnu	Unitaire	Inconnu	Inconnu	ARDRES,PLACE DU GENERAL-DE SAINT JUST
T18	T18/C/500	C	500	28.21	Inconnu	Unitaire	Inconnu	Inconnu	ARDRES,RUE DU MARECHAL FOCH
T19	T19/C/300	C	300	31.01	Inconnu	Unitaire	Inconnu	Inconnu	ARDRES,RUE PARENT REAL
T20	T20/C/300	C	300	20.59	Inconnu	Unitaire	Inconnu	Inconnu	ARDRES,PLACE DE TASSENCOURT
T21	T21/C/300	C	300	37.90	Inconnu	Unitaire	Inconnu	Inconnu	ARDRES,PLACE DU GENERAL-DORSENNE
T22	T22/C/500	C	500	9.38	Inconnu	Unitaire	Inconnu	Inconnu	ARDRES,RUE EUGENE STUBBS
T23	T23/C/500	C	500	12.81	Inconnu	Unitaire	Inconnu	Inconnu	ARDRES,RUE DES LOMBARDS
T24	T24/C/300	C	300	60.96	Inconnu	Unitaire	Inconnu	Inconnu	ARDRES,RUE FRANCOIS
T25	T25/C/300	C	300	30.53	Inconnu	Eaux pluviales	Inconnu	Inconnu	ARDRES,RUE DE L'EUROPE
T26	T26/C/150	C	150	16.21	Inconnu	Eaux usées	Inconnu	Inconnu	ARDRES,RUE DES ALLIES
T27	T27/C/400	C	400	12.10	Inconnu	Unitaire	Inconnu	Inconnu	ARDRES,RUE DE SAINT QUENTIN
T28	T28/C/500	C	500	56.10	Inconnu	Unitaire	Inconnu	Inconnu	ARDRES,AVENUE DE ROUVILLE
T29	T29/C/600	C	600	58.60	Inconnu	Unitaire	Inconnu	Inconnu	ARDRES,BOULEVARD CONSTANTIN SENLECC
T30	T30/C/500	C	500	30.63	Inconnu	Unitaire	Inconnu	Inconnu	ARDRES,RUE DE SELNESSE
T31	T31/C/300	C	300	7.08	Inconnu	Unitaire	Inconnu	Inconnu	ARDRES,RUE FRANCOIS
T32	T32/C/Inco	C	Inconnu	14.18	Inconnu	Unitaire	Inconnu	Inconnu	ARDRES,RUE PHILIPPE
T33	T33/C/300	C	300	15.01	Inconnu	Unitaire	Inconnu	Inconnu	ARDRES,PLACE DU GENERAL-DE SAINT JUST
T34	T34/C/300	C	300	26.96	Inconnu	Unitaire	Inconnu	Inconnu	ARDRES,RUETTE DU FLOT
T35	T35/C/300	C	300	5.80	Inconnu	Unitaire	Inconnu	Inconnu	ARDRES,RUE DE L'ARSENAL
T36	T36/C/400	C	400		Inconnu	Unitaire	Inconnu	Inconnu	ARDRES,RUE DE SAINT QUENTIN

T37	T37/C/300	C	300	7.70	Inconnu	Unitaire	Inconnu	Inconnu	ARDRES RUE LAMBERT D'ARDRES
T38	T38/C/300	C	300	19.53	Inconnu	Unitaire	Inconnu	Inconnu	ARDRES PLACE BELLE ROZE
T39	T39C/Inco	C	Inconnu	12.25	Inconnu	Unitaire	Inconnu	Inconnu	ARDRES RUE DE LA DEMILINE
T40	T40/C/400	C	400	20.81	Inconnu	Unitaire	Inconnu	Inconnu	ARDRES RUETTE DU FLOT
T41	T41C/Inco	C	Inconnu	9.04	Inconnu	Unitaire	Inconnu	Inconnu	ARDRES ROUTE DE SAINT-OMER
T42	T42/C/400	C	400	15.19	Inconnu	Unitaire	Inconnu	Inconnu	ARDRES ROUTE NATIONALE 43 (AVENUE DE CALAIS)
T43	T43C/	C	400	46.54	Inconnu	Unitaire	Inconnu	Inconnu	ARDRES BOULEVARD CONSTANTIN SENLECO
T44	T44C/300	C	300	31.37	Inconnu	Unitaire	Inconnu	Inconnu	ARDRES PLACE DU GENERAL DE SAINT JUST
T45	T45/C/400	C	400	31.67	Inconnu	Unitaire	Inconnu	Inconnu	ARDRES PLACE D' ARMES
T46	T46C/300	C	300	5.52	Inconnu	Unitaire	Inconnu	Inconnu	ARDRES RUETTE DU FLOT
T47	T47C/Inco	C	Inconnu	34.66	Inconnu	Unitaire	Inconnu	Inconnu	ARDRES ESPLANADE DU MARECHAL LECLERC
T48	T48C/400	C	400	22.18	Inconnu	Unitaire	Inconnu	Inconnu	ARDRES ESPLANADE DU MARECHAL LECLERC
T49	T49C/500	C	500	25.46	Inconnu	Unitaire	Inconnu	Inconnu	ARDRES RUE DES LOMBARDS
T50	T50/C/400	C	400	9.42	Inconnu	Unitaire	Inconnu	Inconnu	ARDRES ESPLANADE DU MARECHAL LECLERC
T51	T51C/400	C	400	61.90	Inconnu	Unitaire	Inconnu	Inconnu	ARDRES PLACE DU CHAMP DE FOIRE
T52	T52/C/400	C	400	13.58	Inconnu	Unitaire	Inconnu	Inconnu	ARDRES RUE DE SAINT QUENTIN
T53	T53C/300	C	300	22.23	Inconnu	Unitaire	Inconnu	Inconnu	ARDRES RUE FUGENE STUBBS
T54	T54C/300	C	300	31.67	Inconnu	Eaux pluviales	Inconnu	Inconnu	ARDRES RUE DES ALLIES
T55	T55/C/300	C	300	30.36	Inconnu	Unitaire	Inconnu	Inconnu	ARDRES PLACE D' ARMES
T56	T56C/300	C	300	27.67	Inconnu	Eaux pluviales	Inconnu	Inconnu	ARDRES RUE DES ALLIES
T57	T57C/500	C	500	34.63	Inconnu	Unitaire	Inconnu	Inconnu	ARDRES PLACE DU GENERAL DORSENNE
T58	T58C/300	C	300	20.98	Inconnu	Unitaire	Inconnu	Inconnu	ARDRES RUE MONTLUC
T59	T59C/500	C	500	40.43	Inconnu	Unitaire	Inconnu	Inconnu	ARDRES RUE MONTLUC
T60	T60C/500	C	500	48.89	Inconnu	Unitaire	Inconnu	Inconnu	ARDRES AVENUE DE ROUVILLE
T61	T61C/Inco	C	Inconnu	33.27	Inconnu	Unitaire	Inconnu	Inconnu	ARDRES BOULEVARD CONSTANTIN SENLECO
T62	T62C/500	C	500	70.30	Inconnu	Unitaire	Inconnu	Inconnu	ARDRES RUE MONTLUC
T63	T63C/Inco	C	Inconnu	7.82	Inconnu	Unitaire	Inconnu	Inconnu	ARDRES AVENUE DE TURENNE
T64	T64C/300	C	300	33.60	Inconnu	Eaux pluviales	Inconnu	Inconnu	ARDRES RUE DES ALLIES
T65	T65C/400	C	400	92.37	Inconnu	Unitaire	Inconnu	Inconnu	ARDRES BOULEVARD CONSTANTIN SENLECO
T66	T66C/400	C	400	28.76	Inconnu	Unitaire	Inconnu	Inconnu	ARDRES ESPLANADE DU MARECHAL LECLERC
T67	T67C/500	C	500	29.92	Inconnu	Unitaire	Inconnu	Inconnu	ARDRES RUE MONTLUC
T68	T68C/Inco	C	Inconnu	82.49	Inconnu	Unitaire	Inconnu	Inconnu	ARDRES RUE DE LA DEMILINE
T69	T69C/	C	Inconnu	99.78	Inconnu	Unitaire	Inconnu	Inconnu	ARDRES PLACE DU CHAMP DE FOIRE
T70	T70C/300	C	300	33.73	Inconnu	Unitaire	Inconnu	Inconnu	ARDRES PLACE BELLE ROZE
T71	T71C/150	C	150	31.93	Inconnu	Eaux usées	Inconnu	Inconnu	ARDRES RUE DE L'EUROPE
T72	T72C/300	C	300	22.81	Inconnu	Unitaire	Inconnu	Inconnu	ARDRES PLACE BELLE ROZE
T73	T73C/150	C	150	20.17	Inconnu	Eaux usées	Inconnu	Inconnu	ARDRES RUE DES FONTAINES
T74	T74C/300	C	300	42.01	Inconnu	Unitaire	Inconnu	Inconnu	ARDRES RUE DU COMMANDANT QUEVAL
T75	T75C/	C	Inconnu	44.91	Inconnu	Unitaire	Inconnu	Inconnu	ARDRES BOULEVARD CONSTANTIN SENLECO
T76	T76C/150	C	150	25.72	Inconnu	Eaux usées	Inconnu	Inconnu	ARDRES RUE DES ALLIES
T77	T77C/400	C	400	51.93	Inconnu	Unitaire	Inconnu	Inconnu	ARDRES AVENUE DE TURENNE
T78	T78C/500	C	500	35.79	Inconnu	Unitaire	Inconnu	Inconnu	ARDRES RUE DES LOMBARDS
T79	T79C/300	C	300	21.26	Inconnu	Unitaire	Inconnu	Inconnu	ARDRES RUETTE DU FLOT

T80	T80C/400	C	400	43,22	Inconnu	Unitaire	Inconnu	Inconnu	ARDRES,ESPLANADE DU MARECHAL LIECLERC
T81	T81C/150	C	150	45,89	Inconnu	Eaux usées	Inconnu	Inconnu	ARDRES,RUE LEON DELACRE
T82	T82C/400	C	400	35,99	Inconnu	Unitaire	Inconnu	Inconnu	ARDRES,PLACE BELLE ROZE
T83	T83C/300	C	300	43,81	Inconnu	Unitaire	Inconnu	Inconnu	ARDRES RUE DU COMMANDANT QUEVAL
T84	T84C/400	C	400	54,16	Inconnu	Unitaire	Inconnu	Inconnu	ARDRES,AVENUE DE TURENNE
T85	T85C/150	C	150	50,91	Inconnu	Eaux usées	Inconnu	Inconnu	ARDRES RUE DE L'EUROPE
T86	T86C/400	C	400	11,57	Inconnu	Unitaire	Inconnu	Inconnu	ARDRES RUE PHILIPPE
T87	T87C/300	C	300	20,15	Inconnu	Unitaire	Inconnu	Inconnu	ARDRES RUE MONTLUC
T88	T88C/400	C	400	7,66	Inconnu	Unitaire	Inconnu	Inconnu	ARDRES,ROUTE NATIONALE 43 AVENUE DE CALAIS
T89	T89C/300	C	300	7,22	Inconnu	Eaux pluviales	Inconnu	Inconnu	ARDRES,RUE DES ALLIES
T90	T90C/300	C	300	25,02	Inconnu	Unitaire	Inconnu	Inconnu	ARDRES,PLACE DU CHAMP DE FOIRE
T91	T91C/Inco	C	Inconnu	38,41	Inconnu	Unitaire	Inconnu	Inconnu	ARDRES RUE BLAISE DE SAINT JUST
T92	T92C/400	C	400	29,70	Inconnu	Unitaire	Inconnu	Inconnu	ARDRES,AVENUE DE TURENNE
T93	T93C/500	C	500	38,41	Inconnu	Unitaire	Inconnu	Inconnu	ARDRES,BOULEVARD CONSTANTIN SENLECO
T94	T94C/300	C	300	20,65	Inconnu	Unitaire	Inconnu	Inconnu	ARDRES,PLACE DU CHAMP DE FOIRE
T95	T95C/300	C	300	11,80	Inconnu	Unitaire	Inconnu	Inconnu	ARDRES RUE MONTLUC
T96	T96C/300	C	300	22,94	Inconnu	Unitaire	Inconnu	Inconnu	ARDRES,AVENUE DE TURENNE
T97	T97C/400	C	400	48,35	Inconnu	Unitaire	Inconnu	Inconnu	ARDRES,AVENUE DE TURENNE
T98	T98C/400	C	400	33,22	Inconnu	Unitaire	Inconnu	Inconnu	ARDRES,PLACE D' ARMES
T99	T99C/500	C	500	17,59	Inconnu	Unitaire	Inconnu	Inconnu	ARDRES,RUE DES LOMBARDS
T100	T100C/150	C	150	9,30	Inconnu	Eaux usées	Inconnu	Inconnu	ARDRES,RUETTE DU FLOT
T101	T101C/300	C	300	16,52	Inconnu	Unitaire	Inconnu	Inconnu	ARDRES,RUE DE L'ARSENAL
T102	T102C/400	C	400	14,74	Inconnu	Unitaire	Inconnu	Inconnu	ARDRES,RUE DE LONGUEROY
T103	T103C/400	C	400	32,93	Inconnu	Unitaire	Inconnu	Inconnu	ARDRES,RUE DE LONGUEROY
T104	T104C/Inco	C	Inconnu	3,99	Inconnu	Eaux pluviales	Inconnu	Inconnu	ARDRES,RUE DES FONTAINES
T105	T105C/500	C	500	28,14	Inconnu	Unitaire	Inconnu	Inconnu	ARDRES RUE LAMBERT D'ARDRES
T106	T106C/600	C	600	45,21	Inconnu	Unitaire	Inconnu	Inconnu	ARDRES RUE DU MARECHAL FOCH
T107	T107C/500	C	500	37,81	Inconnu	Unitaire	Inconnu	Inconnu	ARDRES,RUE DES LOMBARDS
T108	T108C/Inco	C	Inconnu	3,46	Inconnu	Unitaire	Inconnu	Inconnu	ARDRES RUE BLAISE DE SAINT JUST
T109	T109C/Inco	C	Inconnu	91,45	Inconnu	Unitaire	Inconnu	Inconnu	ARDRES RUE PHILIPPE
T110	T110C/Inco	C	Inconnu	54,29	Inconnu	Unitaire	Inconnu	Inconnu	ARDRES RUE PHILIPPE
T111	T111C/Inco	C	Inconnu	6,07	Inconnu	Unitaire	Inconnu	Inconnu	ARDRES RUE BLAISE DE SAINT JUST
T112	T112C/300	C	300	14,01	Inconnu	Unitaire	Inconnu	Inconnu	ARDRES RUE FRANCOIS
T113	T113C/600	C	600	12,52	Inconnu	Unitaire	Inconnu	Inconnu	ARDRES BOULEVARD CONSTANTIN SENLECO
T114	T114C/300	C	300	32,98	Inconnu	Unitaire	Inconnu	Inconnu	ARDRES RUE DE LONGUEROY
T115	T115C/300	C	300	22,22	Inconnu	Unitaire	Inconnu	Inconnu	ARDRES RUE LAMBERT D'ARDRES
T116	T116C/300	C	300	26,91	Inconnu	Unitaire	Inconnu	Inconnu	ARDRES,PLACE D' ARMES
T117	T117C/300	C	300	47,81	Inconnu	Unitaire	Inconnu	Inconnu	ARDRES,RUE DE GOMER
T118	T118C/400	C	400	28,04	Inconnu	Unitaire	Inconnu	Inconnu	ARDRES,PLACE D' ARMES
T119	T119C/150	C	150	34,67	Inconnu	Eaux usées	Inconnu	Inconnu	ARDRES,RUE LEON DELACRE
T120	T120C/300	C	300	21,57	Inconnu	Unitaire	Inconnu	Inconnu	ARDRES,RUE DE L'ARSENAL
T121	T121C/300	C	300	20,31	Inconnu	Unitaire	Inconnu	Inconnu	ARDRES,PLACE BELLE ROZE
T122	T122C/Inco	C	Inconnu	5,36	Inconnu	Unitaire	Inconnu	Inconnu	ARDRES RUE BLAISE DE SAINT JUST

T123	T123C/300	C	300	24.15	Inconnu	Unitaire	Inconnu	Inconnu	ARDRES RUE EUGENE STUBBS
T124	T124C/400	C	400	47.08	Inconnu	Unitaire	Inconnu	Inconnu	ARDRES RUE DE SAINT QUENTIN
T125	T125C/300	C	300	13.25	Inconnu	Unitaire	Inconnu	Inconnu	ARDRES PLACE D' ARMES
T126	T126C/400	C	400	26.88	Inconnu	Unitaire	Inconnu	Inconnu	ARDRES PLACE AU BOIS
T127	T127C/300	C	300	10.55	Inconnu	Unitaire	Inconnu	Inconnu	ARDRES PLACE DU GENERAL DE SAINT JUST
T128	T128C/600	C	600	29.56	Inconnu	Unitaire	Inconnu	Inconnu	ARDRES BOULEVARD CONSTANTIN SENLECO
T129	T129C/400	C	400	35.16	Inconnu	Unitaire	Inconnu	Inconnu	ARDRES RUE DE SAINT QUENTIN
T130	T130C/Inco	C	Inconnu	6.21	Inconnu	Unitaire	Inconnu	Inconnu	ARDRES RUE DE LA DEMILUNE
T131	T131C/300	C	300	31.84	Inconnu	Unitaire	Inconnu	Inconnu	ARDRES PLACE D' ARMES
T132	T132C/150	C	150	9.51	Inconnu	Eaux usées	Inconnu	Inconnu	ARDRES RUE DES ALLIES
T133	T133C/500	C	500	37.29	Inconnu	Unitaire	Inconnu	Inconnu	ARDRES AVENUE DE ROUVILLE
T134	T134C/300	C	300	12.27	Inconnu	Unitaire	Inconnu	Inconnu	ARDRES RUE PARENT REAL
T135	T135C/400	C	400	25.57	Inconnu	Unitaire	Inconnu	Inconnu	ARDRES PLACE DU CHAMP DE FOIRE
T136	T136C/400	C	400	8.36	Inconnu	Unitaire	Inconnu	Inconnu	ARDRES ROUTE NATIONALE 43 (AVENUE DE CALAIS)
T137	T137C/600	C	600	53.25	Inconnu	Unitaire	Inconnu	Inconnu	ARDRES BOULEVARD CONSTANTIN SENLECO
T138	T138C/150	C	150	70.54	Inconnu	Eaux usées	Inconnu	Inconnu	ARDRES RUE DES ALLIES
T139	T139C/400	C	400	29.43	Inconnu	Unitaire	Inconnu	Inconnu	ARDRES RUE DE SAINT QUENTIN
T140	T140C/Inco	C	Inconnu	2.41	Inconnu	Eaux pluviales	Inconnu	Inconnu	ARDRES RUE MONTLUCC
T141	T141C/Inco	C	Inconnu	3.46	Inconnu	Eaux pluviales	Inconnu	Inconnu	ARDRES RUE MONTLUCC
T142	T142C/Inco	C	Inconnu	12.76	Inconnu	Eaux pluviales	Inconnu	Inconnu	ARDRES PLACE DU GENERAL DORSENNE
T143	T143C/Inco	C	Inconnu	10.17	Inconnu	Eaux pluviales	Inconnu	Inconnu	ARDRES PLACE DU GENERAL DE SAINT JUST
T144	T144C/Inco	C	Inconnu	7.13	Inconnu	Eaux pluviales	Inconnu	Inconnu	ARDRES PLACE DU GENERAL DE SAINT JUST
T145	T145C/Inco	C	Inconnu	3.77	Inconnu	Eaux pluviales	Inconnu	Inconnu	ARDRES RUE EUGENE STUBBS
T146	T146C/Inco	C	Inconnu	3.05	Inconnu	Eaux pluviales	Inconnu	Inconnu	ARDRES RUE DES LOMBARDS
T147	T147C/Inco	C	Inconnu	4.65	Inconnu	Eaux pluviales	Inconnu	Inconnu	ARDRES RUE DES LOMBARDS
T148	T148C/Inco	C	Inconnu	7.91	Inconnu	Eaux pluviales	Inconnu	Inconnu	ARDRES RUE BLAISE DE SAINT JUST
T149	T149C/Inco	C	Inconnu	6.29	Inconnu	Eaux pluviales	Inconnu	Inconnu	ARDRES RUE MONTLUCC
T150	T150C/Inco	C	Inconnu	12.57	Inconnu	Eaux pluviales	Inconnu	Inconnu	ARDRES PLACE DU CHAMP DE FOIRE
T151	T151C/Inco	C	Inconnu	12.03	Inconnu	Eaux pluviales	Inconnu	Inconnu	ARDRES PLACE DU CHAMP DE FOIRE
T152	T152C/300	C	300	11.74	Inconnu	Eaux pluviales	Inconnu	Inconnu	ARDRES AVENUE DE ROUVILLE
T153	T153C/Inco	C	Inconnu	3.59	Inconnu	Eaux pluviales	Inconnu	Inconnu	ARDRES RUE DE L'ARSENAL
T154	T154C/Inco	C	Inconnu	2.61	Inconnu	Eaux pluviales	Inconnu	Inconnu	ARDRES RUE LAMBERT D'ARDRES
T155	T155C/Inco	C	Inconnu	5.43	Inconnu	Eaux pluviales	Inconnu	Inconnu	ARDRES RUE DE SAINT QUENTIN
T156	T156C/Inco	C	Inconnu	4.99	Inconnu	Eaux pluviales	Inconnu	Inconnu	ARDRES RUE LAMBERT D'ARDRES
T157	T157C/Inco	C	Inconnu	6.94	Inconnu	Eaux pluviales	Inconnu	Inconnu	ARDRES RUE DES LOMBARDS
T158	T158C/Inco	C	Inconnu	5.63	Inconnu	Eaux pluviales	Inconnu	Inconnu	ARDRES RUE DES LOMBARDS
T159	T159C/Inco	C	Inconnu	6.29	Inconnu	Eaux pluviales	Inconnu	Inconnu	ARDRES RUE DES LOMBARDS
T160	T160C/Inco	C	Inconnu	6.60	Inconnu	Eaux pluviales	Inconnu	Inconnu	ARDRES PLACE DU GENERAL DORSENNE
T161	T161C/Inco	C	Inconnu	4.74	Inconnu	Eaux pluviales	Inconnu	Inconnu	ARDRES RUE DU MARECHAL FOCH
T162	T162C/Inco	C	Inconnu	3.19	Inconnu	Eaux pluviales	Inconnu	Inconnu	ARDRES RUE DE LONGUEROY
T163	T163C/Inco	C	Inconnu	2.12	Inconnu	Eaux pluviales	Inconnu	Inconnu	ARDRES RUE DE LONGUEROY
T164	T164C/Inco	C	Inconnu	2.79	Inconnu	Eaux pluviales	Inconnu	Inconnu	ARDRES RUE DE LONGUEROY
T165	T165C/Inco	C	Inconnu	4.89	Inconnu	Eaux pluviales	Inconnu	Inconnu	ARDRES RUE DU MARECHAL FOCH

T166	T166C/Inco	C	Inconnu	6.18	Inconnu	Eaux pluviales	Inconnu	Inconnu	ARDRES.AVENUE DE TURENNE
T167	T167C/Inco	C	Inconnu	8.45	Inconnu	Eaux pluviales	Inconnu	Inconnu	ARDRES.AVENUE DE TURENNE
T168	T168C/Inco	C	Inconnu	6.29	Inconnu	Eaux pluviales	Inconnu	Inconnu	ARDRES.RUE DU MARECHAL FOCH
T169	T169C/Inco	C	Inconnu	4.53	Inconnu	Eaux pluviales	Inconnu	Inconnu	ARDRES.RUE DE SAINT QUENTIN
T170	T170C/Inco	C	Inconnu	3.36	Inconnu	Eaux pluviales	Inconnu	Inconnu	ARDRES.RUE DES LOMBARDS
T171	T171C/Inco	C	Inconnu	8.22	Inconnu	Eaux pluviales	Inconnu	Inconnu	ARDRES.ESPLANADE DU MARECHAL LECLERC
T172	T172C/Inco	C	Inconnu	7.36	Inconnu	Eaux pluviales	Inconnu	Inconnu	ARDRES.ESPLANADE DU MARECHAL LECLERC
T173	T173C/Inco	C	Inconnu	6.01	Inconnu	Eaux pluviales	Inconnu	Inconnu	ARDRES.PLACE DU CHAMP DE FOIRE
T174	T174C/Inco	C	Inconnu	8.93	Inconnu	Eaux pluviales	Inconnu	Inconnu	ARDRES.RUE DE LA DEMI LUNE
T175	T175C/Inco	C	Inconnu	6.48	Inconnu	Eaux pluviales	Inconnu	Inconnu	ARDRES.ESPLANADE DU MARECHAL LECLERC
T176	T176C/Inco	C	Inconnu	8.00	Inconnu	Eaux pluviales	Inconnu	Inconnu	ARDRES.RUE BLAISE DE SAINT JUST
T177	T177C/Inco	C	Inconnu	6.15	Inconnu	Eaux pluviales	Inconnu	Inconnu	ARDRES.RUE PHILIPPE
T178	T178C/Inco	C	Inconnu	5.07	Inconnu	Eaux pluviales	Inconnu	Inconnu	ARDRES.RUE MONTLUC
T179	T179C/Inco	C	Inconnu	3.72	Inconnu	Eaux pluviales	Inconnu	Inconnu	ARDRES.BOULEVARD CONSTANTIN SENLEQC
T180	T180C/Inco	C	Inconnu	6.07	Inconnu	Eaux pluviales	Inconnu	Inconnu	ARDRES.RUE DE GOMER
T181	T181C/300	C	300	3.80	Inconnu	Eaux pluviales	Inconnu	Inconnu	ARDRES.RUE DES ALLIES
T182	T182C/Inco	C	Inconnu	6.10	Inconnu	Eaux pluviales	Inconnu	Inconnu	ARDRES.RUE DE GOMER
T183	T183C/Inco	C	Inconnu	5.36	Inconnu	Eaux pluviales	Inconnu	Inconnu	ARDRES.RUE DES ALLIES
T184	T184C/300	C	300	5.22	Inconnu	Eaux pluviales	Inconnu	Inconnu	ARDRES.RUE DES ALLIES
T185	T185C/Inco	C	Inconnu	8.03	Inconnu	Eaux pluviales	Inconnu	Inconnu	ARDRES.RUE MONTLUC
T186	T186C/Inco	C	Inconnu	8.46	Inconnu	Eaux pluviales	Inconnu	Inconnu	ARDRES.AVENUE DE ROUVILLE
T187	T187C/Inco	C	Inconnu	7.05	Inconnu	Eaux pluviales	Inconnu	Inconnu	ARDRES.RUE DES ALLIES
T188	T188C/300	C	300	20.28	Inconnu	Eaux pluviales	Inconnu	Inconnu	ARDRES.RUE DES ALLIES
T189	T189C/Inco	C	Inconnu	5.01	Inconnu	Eaux pluviales	Inconnu	Inconnu	ARDRES.AVENUE DE ROUVILLE
T190	T190C/Inco	C	Inconnu	1.87	Inconnu	Eaux pluviales	Inconnu	Inconnu	ARDRES.BOULEVARD CONSTANTIN SENLEQC
T191	T191C/Inco	C	Inconnu	3.48	Inconnu	Eaux pluviales	Inconnu	Inconnu	ARDRES.RUE DES ALLIES
T192	T192C/Inco	C	Inconnu	6.80	Inconnu	Eaux pluviales	Inconnu	Inconnu	ARDRES.RUE PARENT REAL
T193	T193C/Inco	C	Inconnu	9.27	Inconnu	Eaux pluviales	Inconnu	Inconnu	ARDRES.PLACE DU GENERAL DE SAINT JUST
T194	T194C/Inco	C	Inconnu	4.17	Inconnu	Eaux pluviales	Inconnu	Inconnu	ARDRES.PLACE D' ARMES
T195	T195C/300	C	300	18.98	Inconnu	Eaux pluviales	Inconnu	Inconnu	ARDRES.RUE DES FONTAINES
T196	T196C/Inco	C	Inconnu	3.90	Inconnu	Eaux pluviales	Inconnu	Inconnu	ARDRES.RUE DE L' EUROPE
T197	T197C/Inco	C	Inconnu	3.90	Inconnu	Eaux pluviales	Inconnu	Inconnu	ARDRES.BOULEVARD CONSTANTIN SENLEQC
T198	T198C/125	C	125	2.31.50	Inconnu	Eaux usées	Inconnu	Inconnu	ARDRES.RUE DES ALLIES
T199	T199C/500	C	500	2.01	Inconnu	Eaux pluviales	Inconnu	Inconnu	ARDRES.RUE DES ALLIES
T200	T200C/500	C	500	2.07	Inconnu	Eaux pluviales	Inconnu	Inconnu	ARDRES.ROUTE NATIONALE 43 (AVENUE DE CALAIS)
T201	T201C/500	C	500	53.92	Inconnu	Unitaire	Inconnu	Inconnu	ARDRES.ROUTE NATIONALE 43 (AVENUE DE CALAIS)
T202	T202C/500	C	500	36.47	Inconnu	Unitaire	Inconnu	Inconnu	ARDRES.ROUTE NATIONALE 43 (AVENUE DE CALAIS)
T203	T203C/500	C	500	60.97	Inconnu	Unitaire	Inconnu	Inconnu	ARDRES.ROUTE NATIONALE 43 (AVENUE DE CALAIS)
T204	T204C/500	C	500	9.62	Inconnu	Unitaire	Inconnu	Inconnu	ARDRES.ROUTE NATIONALE 43 (AVENUE DE CALAIS)
T205	T205C/150	C	150	9.01	Inconnu	Eaux usées	Inconnu	Inconnu	ARDRES.RUE DES ALLIES
T206	T206C/150	C	150	9.43	Inconnu	Eaux usées	Inconnu	Inconnu	ARDRES.RUE DES ALLIES
T207	T207C/150	C	150	19.63	Inconnu	Eaux usées	Inconnu	Inconnu	ARDRES.RUE DES ALLIES
T208	T208C/150	C	150	18.00	Inconnu	Eaux usées	Inconnu	Inconnu	ARDRES.RUE DES ALLIES



T209	T209/C/400	C	400	8.86	Inconnu	Eaux pluviales	Inconnu	Inconnu	ARDRES,RUE BASSE
T210	T210C/400	C	400	47.33	Inconnu	Eaux pluviales	Inconnu	Inconnu	ARDRES,RUE BASSE
T211	T211C/160	C	160	85.86	Inconnu	Eaux usées	PVC	Inconnu	ARDRES,ROUTE NATIONALE 43 (AVENUE DE CALAIS)
T212	T212C/200	C	200	60.64	Inconnu	Eaux usées	PVC	Inconnu	ARDRES,ROUTE NATIONALE 43 (AVENUE DE CALAIS)
T213	T213C/200	C	200	30.90	Inconnu	Eaux usées	PVC	Inconnu	ARDRES,ROUTE NATIONALE 43 (AVENUE DE CALAIS)

TABLE DE REFERENCEMENT DES REPERES RESEAU

SYMBOLIQUE=



Point	Classe	X	Y	Z	Date	Société	Certification	Personne	Matériel	N° Série	Valeur d'incertitude
1	C	628000.68	7084884.95	Inconnu	Inconnu	LDE	Non	SIG/LDE	-	-	-
2	C	628015.99	7084897.88	Inconnu	Inconnu	LDE	Non	SIG/LDE	-	-	-
3	C	627967.34	7085031.71	Inconnu	Inconnu	LDE	Non	SIG/LDE	-	-	-
4	C	627774.50	7084588.05	Inconnu	Inconnu	LDE	Non	SIG/LDE	-	-	-
5	C	627971.28	7084905.33	Inconnu	Inconnu	LDE	Non	SIG/LDE	-	-	-
6	C	627915.63	7084623.95	Inconnu	Inconnu	LDE	Non	SIG/LDE	-	-	-
7	C	627920.56	7084804.86	Inconnu	Inconnu	LDE	Non	SIG/LDE	-	-	-
8	C	627771.18	7084665.31	Inconnu	Inconnu	LDE	Non	SIG/LDE	-	-	-
9	C	627919.26	7084551.58	Inconnu	Inconnu	LDE	Non	SIG/LDE	-	-	-
10	C	627989.88	7085060.02	Inconnu	Inconnu	LDE	Non	SIG/LDE	-	-	-
11	C	627920.87	7084598.22	Inconnu	Inconnu	LDE	Non	SIG/LDE	-	-	-
12	C	627790.10	7084735.67	Inconnu	Inconnu	LDE	Non	SIG/LDE	-	-	-
13	C	627923.82	7084564.41	Inconnu	Inconnu	LDE	Non	SIG/LDE	-	-	-
14	C	627926.73	7084579.67	Inconnu	Inconnu	LDE	Non	SIG/LDE	-	-	-
15	C	627929.18	7084599.78	Inconnu	Inconnu	LDE	Non	SIG/LDE	-	-	-
16	C	627937.23	7084680.92	Inconnu	Inconnu	LDE	Non	SIG/LDE	-	-	-
17	C	627940.07	7084797.02	Inconnu	Inconnu	LDE	Non	SIG/LDE	-	-	-
18	C	627943.76	7084684.30	Inconnu	Inconnu	LDE	Non	SIG/LDE	-	-	-
19	C	627797.18	7084916.23	Inconnu	Inconnu	LDE	Non	SIG/LDE	-	-	-
20	C	627805.66	7084656.62	Inconnu	Inconnu	LDE	Non	SIG/LDE	-	-	-
21	C	627809.99	7084923.31	Inconnu	Inconnu	LDE	Non	SIG/LDE	-	-	-
22	C	627816.57	7084730.18	Inconnu	Inconnu	LDE	Non	SIG/LDE	-	-	-
23	C	627819.26	7084975.59	Inconnu	Inconnu	LDE	Non	SIG/LDE	-	-	-
24	C	627820.47	7084612.40	Inconnu	Inconnu	LDE	Non	SIG/LDE	-	-	-
25	C	627947.99	7085025.30	Inconnu	Inconnu	LDE	Non	SIG/LDE	-	-	-
26	C	627959.76	7084799.27	Inconnu	Inconnu	LDE	Non	SIG/LDE	-	-	-
27	C	627950.31	7084798.30	Inconnu	Inconnu	LDE	Non	SIG/LDE	-	-	-
28	C	627734.98	7084750.11	Inconnu	Inconnu	LDE	Non	SIG/LDE	-	-	-

29	C	627746.96	7084935.02	Incommu	Incommu	Incommu	LDE	Non	SIG/LDE	-	-	-
30	C	627746.10	7084626.37	Incommu	Incommu	Incommu	LDE	Non	SIG/LDE	-	-	-
31	C	627915.30	7084938.63	Incommu	Incommu	Incommu	LDE	Non	SIG/LDE	-	-	-
32	C	627914.92	7084656.37	Incommu	Incommu	Incommu	LDE	Non	SIG/LDE	-	-	-
33	C	627911.38	7084559.58	Incommu	Incommu	Incommu	LDE	Non	SIG/LDE	-	-	-
34	C	627909.81	7084652.93	Incommu	Incommu	Incommu	LDE	Non	SIG/LDE	-	-	-
35	C	627898.34	7084814.12	Incommu	Incommu	Incommu	LDE	Non	SIG/LDE	-	-	-
36	C	628022.97	7084891.36	Incommu	Incommu	Incommu	LDE	Non	SIG/LDE	-	-	-
37	C	627880.19	7084885.95	Incommu	Incommu	Incommu	LDE	Non	SIG/LDE	-	-	-
38	C	627769.40	7084709.64	Incommu	Incommu	Incommu	LDE	Non	SIG/LDE	-	-	-
39	C	627766.81	7084622.56	Incommu	Incommu	Incommu	LDE	Non	SIG/LDE	-	-	-
40	C	627766.17	7084713.31	Incommu	Incommu	Incommu	LDE	Non	SIG/LDE	-	-	-
41	C	627735.82	7084739.46	Incommu	Incommu	Incommu	LDE	Non	SIG/LDE	-	-	-
42	C	627764.05	7084699.06	Incommu	Incommu	Incommu	LDE	Non	SIG/LDE	-	-	-
43	C	627738.64	7084821.22	Incommu	Incommu	Incommu	LDE	Non	SIG/LDE	-	-	-
44	C	627766.26	7084878.48	Incommu	Incommu	Incommu	LDE	Non	SIG/LDE	-	-	-
45	C	627743.98	7084617.60	Incommu	Incommu	Incommu	LDE	Non	SIG/LDE	-	-	-
46	C	627765.86	7084763.79	Incommu	Incommu	Incommu	LDE	Non	SIG/LDE	-	-	-
47	C	627835.60	7084644.25	Incommu	Incommu	Incommu	LDE	Non	SIG/LDE	-	-	-
48	C	627822.09	7084666.15	Incommu	Incommu	Incommu	LDE	Non	SIG/LDE	-	-	-
49	C	627846.66	7084628.40	Incommu	Incommu	Incommu	LDE	Non	SIG/LDE	-	-	-
50	C	627843.98	7084637.19	Incommu	Incommu	Incommu	LDE	Non	SIG/LDE	-	-	-
51	C	627839.32	7084756.16	Incommu	Incommu	Incommu	LDE	Non	SIG/LDE	-	-	-
52	C	627874.78	7084652.88	Incommu	Incommu	Incommu	LDE	Non	SIG/LDE	-	-	-
53	C	627870.73	7084832.06	Incommu	Incommu	Incommu	LDE	Non	SIG/LDE	-	-	-
54	C	627869.59	7084947.95	Incommu	Incommu	Incommu	LDE	Non	SIG/LDE	-	-	-
55	C	627863.65	7084833.77	Incommu	Incommu	Incommu	LDE	Non	SIG/LDE	-	-	-
56	C	627863.04	7084845.94	Incommu	Incommu	Incommu	LDE	Non	SIG/LDE	-	-	-
57	C	627859.61	7084840.83	Incommu	Incommu	Incommu	LDE	Non	SIG/LDE	-	-	-
58	C	627854.09	7084786.52	Incommu	Incommu	Incommu	LDE	Non	SIG/LDE	-	-	-
59	C	627974.42	7085018.73	Incommu	Incommu	Incommu	LDE	Non	SIG/LDE	-	-	-
60	C	627771.02	7084874.72	Incommu	Incommu	Incommu	LDE	Non	SIG/LDE	-	-	-
61	C	627776.16	7084876.23	Incommu	Incommu	Incommu	LDE	Non	SIG/LDE	-	-	-
62	C	627892.50	7084717.35	Incommu	Incommu	Incommu	LDE	Non	SIG/LDE	-	-	-
63	C	628021.71	7085016.02	Incommu	Incommu	Incommu	LDE	Non	SIG/LDE	-	-	-
64	C	628033.00	7085076.13	Incommu	Incommu	Incommu	LDE	Non	SIG/LDE	-	-	-
65	C	628009.59	7084956.32	Incommu	Incommu	Incommu	LDE	Non	SIG/LDE	-	-	-
66	C	628000.21	7084886.62	Incommu	Incommu	Incommu	LDE	Non	SIG/LDE	-	-	-
67	C	628006.37	7084886.26	Incommu	Incommu	Incommu	LDE	Non	SIG/LDE	-	-	-
68	C	628077.61	7084830.10	Incommu	Incommu	Incommu	LDE	Non	SIG/LDE	-	-	-
69	C	628100.03	7084814.61	Incommu	Incommu	Incommu	LDE	Non	SIG/LDE	-	-	-
70	C	628041.77	7084856.17	Incommu	Incommu	Incommu	LDE	Non	SIG/LDE	-	-	-
71	C	628041.22	7084860.40	Incommu	Incommu	Incommu	LDE	Non	SIG/LDE	-	-	-

72	C	628079.32	7084843.58	Incommu	Incommu	Incommu	Incommu	Incommu	LDE	Non	SIG/LDE	-	-
73	C	628030.31	7084865.16	Incommu	Incommu	Incommu	Incommu	Incommu	LDE	Non	SIG/LDE	-	-
74	C	627869.73	7084657.92	Incommu	Incommu	Incommu	Incommu	Incommu	LDE	Non	SIG/LDE	-	-
75	C	627872.06	7084604.46	Incommu	Incommu	Incommu	Incommu	Incommu	LDE	Non	SIG/LDE	-	-
76	C	627787.75	7084737.83	Incommu	Incommu	Incommu	Incommu	Incommu	LDE	Non	SIG/LDE	-	-
77	C	627794.65	7084556.40	Incommu	Incommu	Incommu	Incommu	Incommu	LDE	Non	SIG/LDE	-	-
78	C	627767.93	7084589.80	Incommu	Incommu	Incommu	Incommu	Incommu	LDE	Non	SIG/LDE	-	-
79	C	627769.68	7084659.87	Incommu	Incommu	Incommu	Incommu	Incommu	LDE	Non	SIG/LDE	-	-
80	C	627799.80	7084770.02	Incommu	Incommu	Incommu	Incommu	Incommu	LDE	Non	SIG/LDE	-	-
81	C	627803.93	7084978.96	Incommu	Incommu	Incommu	Incommu	Incommu	LDE	Non	SIG/LDE	-	-
82	C	627804.65	7084919.09	Incommu	Incommu	Incommu	Incommu	Incommu	LDE	Non	SIG/LDE	-	-
83	C	627759.57	7084584.56	Incommu	Incommu	Incommu	Incommu	Incommu	LDE	Non	SIG/LDE	-	-
84	C	627768.34	7084881.24	Incommu	Incommu	Incommu	Incommu	Incommu	LDE	Non	SIG/LDE	-	-
85	C	627768.16	7084711.36	Incommu	Incommu	Incommu	Incommu	Incommu	LDE	Non	SIG/LDE	-	-
86	C	627805.94	7084931.27	Incommu	Incommu	Incommu	Incommu	Incommu	LDE	Non	SIG/LDE	-	-
87	C	627805.53	7084651.88	Incommu	Incommu	Incommu	Incommu	Incommu	LDE	Non	SIG/LDE	-	-
88	C	628011.55	7084955.64	Incommu	Incommu	Incommu	Incommu	Incommu	LDE	Non	SIG/LDE	-	-
89	C	627809.25	7084600.73	Incommu	Incommu	Incommu	Incommu	Incommu	LDE	Non	SIG/LDE	-	-
90	C	627889.10	7084771.38	Incommu	Incommu	Incommu	Incommu	Incommu	LDE	Non	SIG/LDE	-	-
91	C	627892.10	7084885.61	Incommu	Incommu	Incommu	Incommu	Incommu	LDE	Non	SIG/LDE	-	-
92	C	627891.10	7084615.25	Incommu	Incommu	Incommu	Incommu	Incommu	LDE	Non	SIG/LDE	-	-
93	C	627894.24	7084688.24	Incommu	Incommu	Incommu	Incommu	Incommu	LDE	Non	SIG/LDE	-	-
94	C	627896.18	7084720.84	Incommu	Incommu	Incommu	Incommu	Incommu	LDE	Non	SIG/LDE	-	-
95	C	627946.73	7084730.88	Incommu	Incommu	Incommu	Incommu	Incommu	LDE	Non	SIG/LDE	-	-
96	C	627981.07	7085058.96	Incommu	Incommu	Incommu	Incommu	Incommu	LDE	Non	SIG/LDE	-	-
97	C	627847.77	7084603.32	Incommu	Incommu	Incommu	Incommu	Incommu	LDE	Non	SIG/LDE	-	-
98	C	627963.44	7084715.35	Incommu	Incommu	Incommu	Incommu	Incommu	LDE	Non	SIG/LDE	-	-
99	C	627959.68	7084596.82	Incommu	Incommu	Incommu	Incommu	Incommu	LDE	Non	SIG/LDE	-	-
100	C	627962.11	7084645.48	Incommu	Incommu	Incommu	Incommu	Incommu	LDE	Non	SIG/LDE	-	-
101	C	627968.34	7085022.29	Incommu	Incommu	Incommu	Incommu	Incommu	LDE	Non	SIG/LDE	-	-
102	C	627969.89	7085018.04	Incommu	Incommu	Incommu	Incommu	Incommu	LDE	Non	SIG/LDE	-	-
103	C	627862.86	7084670.33	Incommu	Incommu	Incommu	Incommu	Incommu	LDE	Non	SIG/LDE	-	-
104	C	627945.52	7085053.41	Incommu	Incommu	Incommu	Incommu	Incommu	LDE	Non	SIG/LDE	-	-
105	C	627862.77	7084603.98	Incommu	Incommu	Incommu	Incommu	Incommu	LDE	Non	SIG/LDE	-	-
106	C	627986.41	7085081.58	Incommu	Incommu	Incommu	Incommu	Incommu	LDE	Non	SIG/LDE	-	-
107	C	627987.49	7085071.16	Incommu	Incommu	Incommu	Incommu	Incommu	LDE	Non	SIG/LDE	-	-
108	C	627898.18	7084826.69	Incommu	Incommu	Incommu	Incommu	Incommu	LDE	Non	SIG/LDE	-	-
109	C	627878.18	7084604.74	Incommu	Incommu	Incommu	Incommu	Incommu	LDE	Non	SIG/LDE	-	-
110	C	627946.77	7084546.21	Incommu	Incommu	Incommu	Incommu	Incommu	LDE	Non	SIG/LDE	-	-
111	C	627837.71	7084545.43	Incommu	Incommu	Incommu	Incommu	Incommu	LDE	Non	SIG/LDE	-	-
112	C	628009.65	7084946.21	Incommu	Incommu	Incommu	Incommu	Incommu	LDE	Non	SIG/LDE	-	-
113	C	627882.67	7084604.81	Incommu	Incommu	Incommu	Incommu	Incommu	LDE	Non	SIG/LDE	-	-
114	C	627885.79	7084883.27	Incommu	Incommu	Incommu	Incommu	Incommu	LDE	Non	SIG/LDE	-	-

115	C	627901.17	7084608.82	Incommu	Incommu	Incommu	LDE	Non	SIG/LDE	-	-	-
116	C	627903.64	7084691.87	Incommu	Incommu	Incommu	LDE	Non	SIG/LDE	-	-	-
117	C	627770.06	7084624.08	Incommu	Incommu	Incommu	LDE	Non	SIG/LDE	-	-	-
118	C	627807.53	7084764.22	Incommu	Incommu	Incommu	LDE	Non	SIG/LDE	-	-	-
119	C	627779.26	7084882.60	Incommu	Incommu	Incommu	LDE	Non	SIG/LDE	-	-	-
120	C	627987.88	7085056.57	Incommu	Incommu	Incommu	LDE	Non	SIG/LDE	-	-	-
121	C	627944.27	7085021.76	Incommu	Incommu	Incommu	LDE	Non	SIG/LDE	-	-	-
122	C	627946.81	7085081.05	Incommu	Incommu	Incommu	LDE	Non	SIG/LDE	-	-	-
123	C	628047.43	7084897.18	Incommu	Incommu	Incommu	LDE	Non	SIG/LDE	-	-	-
124	C	628001.53	7084899.44	Incommu	Incommu	Incommu	LDE	Non	SIG/LDE	-	-	-
125	C	628090.61	7084900.16	Incommu	Incommu	Incommu	LDE	Non	SIG/LDE	-	-	-
126	C	628104.20	7084891.33	Incommu	Incommu	Incommu	LDE	Non	SIG/LDE	-	-	-
127	C	627839.52	7084762.45	Incommu	Incommu	Incommu	LDE	Non	SIG/LDE	-	-	-
128	C	627842.57	7084772.79	Incommu	Incommu	Incommu	LDE	Non	SIG/LDE	-	-	-
129	C	628018.18	7084893.91	Incommu	Incommu	Incommu	LDE	Non	SIG/LDE	-	-	-
130	C	627921.19	7084816.87	Incommu	Incommu	Incommu	LDE	Non	SIG/LDE	-	-	-
131	C	627921.66	7084620.52	Incommu	Incommu	Incommu	LDE	Non	SIG/LDE	-	-	-
132	C	627820.32	7084729.77	Incommu	Incommu	Incommu	LDE	Non	SIG/LDE	-	-	-
133	C	627926.20	7084554.51	Incommu	Incommu	Incommu	LDE	Non	SIG/LDE	-	-	-
134	C	627775.38	7084671.34	Incommu	Incommu	Incommu	LDE	Non	SIG/LDE	-	-	-
135	C	627970.68	7084911.31	Incommu	Incommu	Incommu	LDE	Non	SIG/LDE	-	-	-
136	C	627988.47	7084883.70	Incommu	Incommu	Incommu	LDE	Non	SIG/LDE	-	-	-
137	C	627993.99	7084900.81	Incommu	Incommu	Incommu	LDE	Non	SIG/LDE	-	-	-
138	C	627960.73	7085075.14	Incommu	Incommu	Incommu	LDE	Non	SIG/LDE	-	-	-
139	C	627981.01	7085051.45	Incommu	Incommu	Incommu	LDE	Non	SIG/LDE	-	-	-
140	C	627972.47	7085027.19	Incommu	Incommu	Incommu	LDE	Non	SIG/LDE	-	-	-
141	C	627783.53	7084633.65	Incommu	Incommu	Incommu	LDE	Non	SIG/LDE	-	-	-
142	C	627738.82	7084926.80	Incommu	Incommu	Incommu	LDE	Non	SIG/LDE	-	-	-
143	C	627741.13	7084625.88	Incommu	Incommu	Incommu	LDE	Non	SIG/LDE	-	-	-
144	C	627746.01	7084757.17	Incommu	Incommu	Incommu	LDE	Non	SIG/LDE	-	-	-
145	C	627745.62	7084619.63	Incommu	Incommu	Incommu	LDE	Non	SIG/LDE	-	-	-
146	C	627754.37	7084607.40	Incommu	Incommu	Incommu	LDE	Non	SIG/LDE	-	-	-
147	C	627823.55	7084572.28	Incommu	Incommu	Incommu	LDE	Non	SIG/LDE	-	-	-
148	C	627759.20	7084699.66	Incommu	Incommu	Incommu	LDE	Non	SIG/LDE	-	-	-
149	C	627762.94	7084774.97	Incommu	Incommu	Incommu	LDE	Non	SIG/LDE	-	-	-
150	C	627843.92	7084640.09	Incommu	Incommu	Incommu	LDE	Non	SIG/LDE	-	-	-
151	C	627925.61	7084750.59	Incommu	Incommu	Incommu	LDE	Non	SIG/LDE	-	-	-
152	C	627924.71	7084603.20	Incommu	Incommu	Incommu	LDE	Non	SIG/LDE	-	-	-
153	C	627925.15	7084593.83	Incommu	Incommu	Incommu	LDE	Non	SIG/LDE	-	-	-
154	C	627931.77	7084744.62	Incommu	Incommu	Incommu	LDE	Non	SIG/LDE	-	-	-
155	C	627825.66	7084964.23	Incommu	Incommu	Incommu	LDE	Non	SIG/LDE	-	-	-
156	C	627925.93	7084882.93	Incommu	Incommu	Incommu	LDE	Non	SIG/LDE	-	-	-
157	C	627957.01	7084803.46	Incommu	Incommu	Incommu	LDE	Non	SIG/LDE	-	-	-

158	C	627785.66	7084602.09	Incomnu	Incomnu	Incomnu	LDE	Non	SIG/LDE	-	-
159	C	627848.28	7084573.28	Incomnu	Incomnu	Incomnu	LDE	Non	SIG/LDE	-	-
160	C	627962.32	7085070.11	Incomnu	Incomnu	Incomnu	LDE	Non	SIG/LDE	-	-
161	C	627851.53	7084793.91	Incomnu	Incomnu	Incomnu	LDE	Non	SIG/LDE	-	-
162	C	627974.96	7084848.94	Incomnu	Incomnu	Incomnu	LDE	Non	SIG/LDE	-	-
163	C	627944.53	7085087.15	Incomnu	Incomnu	Incomnu	LDE	Non	SIG/LDE	-	-
164	C	627910.09	7084929.10	Incomnu	Incomnu	Incomnu	LDE	Non	SIG/LDE	-	-
165	C	627940.18	7084808.76	Incomnu	Incomnu	Incomnu	LDE	Non	SIG/LDE	-	-
166	C	627938.29	7084686.93	Incomnu	Incomnu	Incomnu	LDE	Non	SIG/LDE	-	-
167	C	627870.82	7084838.24	Incomnu	Incomnu	Incomnu	LDE	Non	SIG/LDE	-	-
168	C	627867.86	7084954.01	Incomnu	Incomnu	Incomnu	LDE	Non	SIG/LDE	-	-
169	C	627816.34	7084669.40	Incomnu	Incomnu	Incomnu	LDE	Non	SIG/LDE	-	-
170	C	627817.45	7084715.75	Incomnu	Incomnu	Incomnu	LDE	Non	SIG/LDE	-	-
171	C	627835.24	7084634.09	Incomnu	Incomnu	Incomnu	LDE	Non	SIG/LDE	-	-
172	C	627817.56	7084693.52	Incomnu	Incomnu	Incomnu	LDE	Non	SIG/LDE	-	-
173	C	627939.39	7085016.80	Incomnu	Incomnu	Incomnu	LDE	Non	SIG/LDE	-	-
174	C	627762.44	7084647.88	Incomnu	Incomnu	Incomnu	LDE	Non	SIG/LDE	-	-
175	C	628006.22	7084922.50	Incomnu	Incomnu	Incomnu	LDE	Non	SIG/LDE	-	-
176	C	627764.55	7084766.99	Incomnu	Incomnu	Incomnu	LDE	Non	SIG/LDE	-	-
177	C	627775.30	7084971.61	Incomnu	Incomnu	Incomnu	LDE	Non	SIG/LDE	-	-
178	C	627815.57	7084974.34	Incomnu	Incomnu	Incomnu	LDE	Non	SIG/LDE	-	-
179	C	627913.62	7084935.31	Incomnu	Incomnu	Incomnu	LDE	Non	SIG/LDE	-	-
180	C	627911.95	7084657.06	Incomnu	Incomnu	Incomnu	LDE	Non	SIG/LDE	-	-
181	C	627916.02	7084712.26	Incomnu	Incomnu	Incomnu	LDE	Non	SIG/LDE	-	-
182	C	628004.61	7084894.52	Incomnu	Incomnu	Incomnu	LDE	Non	SIG/LDE	-	-
183	C	627775.50	7084580.14	Incomnu	Incomnu	Incomnu	LDE	Non	SIG/LDE	-	-
184	C	627917.81	7084558.80	Incomnu	Incomnu	Incomnu	LDE	Non	SIG/LDE	-	-
185	C	627919.54	7084681.47	Incomnu	Incomnu	Incomnu	LDE	Non	SIG/LDE	-	-
186	C	627732.39	7084563.03	Incomnu	Incomnu	Incomnu	LDE	Non	SIG/LDE	-	-
187	C	627733.97	7084741.01	Incomnu	Incomnu	Incomnu	LDE	Non	SIG/LDE	-	-
188	C	627823.71	7084609.77	Incomnu	Incomnu	Incomnu	LDE	Non	SIG/LDE	-	-
189	C	627903.92	7084604.03	Incomnu	Incomnu	Incomnu	LDE	Non	SIG/LDE	-	-
190	C	628002.76	7084907.71	Incomnu	Incomnu	Incomnu	LDE	Non	SIG/LDE	-	-
191	C	628033.09	7085068.48	Incomnu	Incomnu	Incomnu	LDE	Non	SIG/LDE	-	-
192	C	628023.62	7085015.40	Incomnu	Incomnu	Incomnu	LDE	Non	SIG/LDE	-	-
193	C	627899.50	7084982.63	Incomnu	Incomnu	Incomnu	LDE	Non	SIG/LDE	-	-
194	C	627930.38	7085016.62	Incomnu	Incomnu	Incomnu	LDE	Non	SIG/LDE	-	-
195	C	627921.66	7085013.04	Incomnu	Incomnu	Incomnu	LDE	Non	SIG/LDE	-	-
196	C	627910.32	7084997.02	Incomnu	Incomnu	Incomnu	LDE	Non	SIG/LDE	-	-
197	C	627741.09	7084996.23	Incomnu	Incomnu	Incomnu	LDE	Non	SIG/LDE	-	-
198	C	627748.47	7085001.14	Incomnu	Incomnu	Incomnu	LDE	Non	SIG/LDE	-	-
199	C	628036.21	7085076.78	Incomnu	Incomnu	Incomnu	LDE	Non	SIG/LDE	-	-
200	C	628025.55	7085017.08	Incomnu	Incomnu	Incomnu	LDE	Non	SIG/LDE	-	-

201	C	628008.34	7084932.96	Incommu	Incommu	LDE	Non	SIG/LDE	-	-	-
202	C	627754.95	7084765.56	Incommu	Incommu	LDE	Non	SIG/LDE	-	-	-
203	C	628010.04	7084935.36	Incommu	Incommu	LDE	Non	SIG/LDE	-	-	-
204	C	628014.57	7084958.50	Incommu	Incommu	LDE	Non	SIG/LDE	-	-	-
205	C	628015.02	7084960.53	Incommu	Incommu	LDE	Non	SIG/LDE	-	-	-
206	C	628013.68	7084953.58	Incommu	Incommu	LDE	Non	SIG/LDE	-	-	-
207	C	628021.24	7084988.19	Incommu	Incommu	LDE	Non	SIG/LDE	-	-	-
208	C	628025.14	7085007.20	Incommu	Incommu	LDE	Non	SIG/LDE	-	-	-
209	C	628026.24	7085012.44	Incommu	Incommu	LDE	Non	SIG/LDE	-	-	-
210	C	628027.82	7085019.88	Incommu	Incommu	LDE	Non	SIG/LDE	-	-	-
211	C	628033.91	7085052.78	Incommu	Incommu	LDE	Non	SIG/LDE	-	-	-

## Réceptissé de DT Réceptissé de DICT

Au titre du chapitre IV du titre V du livre V (partie réglementaire) du Code de l'environnement  
et de la section 12 du chapitre IV du titre III du livre V de la 4ème partie (partie réglementaire) du Code de travail  
(Annexe 2 de l'arrêté du 15 février 2012 modifié - NOR : DEVP1116359A)

### Destinataire

- Réceptissé de DT  
 Réceptissé de DICT  
 Réceptissé de DT/DICT  
conjointe

**Dénomination :** Verdi Nord pas de Calais

**Complément / Service :** Rue Galilée

**Numéro / Voie :** Parc de l'étoile

**Lieu-dit / BP :**

**Code Postal / Commune :** 59760 GRANDE SYNTHÉ

**Pays :** France

N° consultation du téléservice : 2016021514091DF2

Référence de l'exploitant : 1607014634.160801RDT02

N° d'affaire du déclarant : 14852818

Personne à contacter (déclarant) : Chaumont Philippe

Date de réception de la déclaration : 15/02/16

Commune principale des travaux : ARDRES. 62610

Adresse des travaux prévus : AVENUE DE CALAIS

### Coordonnées de l'exploitant :

Raison sociale : ERDF BCE de Boulogne

Personne à contacter : Mme DELAPLACE VERONI QUE

Numéro / Voie : 260 route de DESVRES

Lieu-dit / BP : \_\_\_\_\_

Code Postal / Commune : 62280 ST MARTIN BOULOGNE

Tél. : +333321792975 Fax : \_\_\_\_\_

### Éléments généraux de réponse

- Les renseignements que vous avez fournis ne nous permettent pas de vous répondre. La déclaration est à renouveler. Précisez notamment : \_\_\_\_\_
- Les réseaux/ouvrages que nous exploitons ne sont pas concernés au regard des informations fournies. Distance > à : \_\_\_\_\_ m
- Il y a au moins un réseau/ouvrage concerné (voir liste jointe) de catégorie : EL (voir liste des catégories au verso)

### Modification ou extension de nos réseaux / ouvrages

Modification ou extension de réseau/ouvrage envisagée dans un délai inférieur à 3 mois : \_\_\_\_\_

Réalisation de modifications en cours sur notre réseau/ouvrage.

Veuillez contacter notre représentant : \_\_\_\_\_ Tél. : \_\_\_\_\_

NB : Si nous avons connaissance d'une modification du réseau/ouvrage dans le délai maximal de 3 mois à compter de la consultation du téléservice, nous vous en informerons.

### Emplacement de nos réseaux / ouvrages

Plans joints : Références : 1607014634 Echelle<sub>(1)</sub>: \_\_\_\_\_ Date d'édition<sub>(1)</sub>: 22-02-2016 Sensible :  Prof. règl. mini<sub>(1)</sub>: \_\_\_\_\_ cm Matériau réseau<sub>(1)</sub>: \_\_\_\_\_ cm

NB : La classe de précision A, B ou C figure dans les plans.

Réunion sur chantier pour localisation du réseau/ouvrage :  Date retenue d'un commun accord : \_\_\_\_\_ à \_\_\_\_\_

ou  Prise de RDV à l'initiative du déclarant (date du dernier contact non conclusif : \_\_\_\_\_)

Votre projet doit tenir compte de la servitude protégeant notre ouvrage.

(cas d'un réceptissé de DT) Tous les tronçons dans l'emprise ne sont pas en totalité de classe A : investigations complémentaires ou clauses particulières au marché à prévoir.

Les branchements situés dans l'emprise du projet et pourvus d'affleurant sont tous rattachés à un réseau principal souterrain identifié dans les plans joints.

(1) : facultatif si l'information est fournie sur le plan joint

### Recommandations de sécurité

Les recommandations techniques générales en fonction des réseaux et des techniques de travaux prévus sont consultables sur [www.reseaux-et-canalisation.gouv.fr](http://www.reseaux-et-canalisation.gouv.fr)

Les recommandations techniques spécifiques suivantes sont à appliquer, en fonction des risques liés à l'utilisation des techniques de travaux employées :  
**Des branchements sans affleurant ou (et) aéro-souterrain sont susceptibles d'être dans l'emprise tvx**

Rubriques du guide technique relatives à des ouvrages ou travaux spécifiques : Chapitre 5.1 du guide technique relatif aux travaux

Pour les exploitants de lignes électriques : si la distance d'approche a été précisée, indiquez si la mise hors tension est :  possible  impossible

Mesures de sécurité à mettre en œuvre : Vous devrez avant le début des travaux évaluer les distances d'approche du réseau.

**Dispositifs importants pour la sécurité : Voir la localisation sur le plan joint**

### Cas de dégradation d'un de nos ouvrages

En cas de dégradation d'un de nos ouvrages, contactez nos services au numéro de téléphone suivant : 0176614701

Pour toute anomalie susceptible de mettre en cause la sécurité au cours du déroulement du chantier, prévenir le service départemental d'incendie et de secours (par défaut le 18 ou le 112) : SDIS du Pas de Calais 0321218000

### Responsable du dossier

Nom : Mme DELAPLACE VERONI QUE

Désignation du service : DTDI CT

Tél : +33321792912

### Signature de l'exploitant ou de son représentant

Nom : Mme BEDUNEAU VERONI QUE

Signature : \_\_\_\_\_

Date : 22/02/16 Nbre de pièces jointes, y compris les plans : 3

ERDF BCE de Boulogne

260 route de DESVRES

62280 ST MARTIN BOULOGNE

France

Tél: +33321334543

Fax:

erdf-drnpdc-bceboulogne-dict@erdf.fr



COMMENTAIRES IMPORTANTS  
ASSOCIES AU DOCUMENT N°

1607014634.160801RDT02

**Veillez prendre en compte les commentaires suivants :**

ATTENTION : les documents pdf qui vous sont adressés sont multiformats. Les formats d'impression sont indiqués sur chaque page, pour conserver les échelles et avoir une bonne lecture des 1/200, il vous faut imprimer chaque page au bon format.

**POUR NOUS CONTACTER :**

Vous disposez par le passé de la possibilité d'effectuer vos déclarations à ERDF via l'outil dictplus. Dorénavant, ERDF vous propose d'utiliser le site internet Protys.fr pour un envoi direct dématérialisé de vos déclarations.

Responsable : M<sup>me</sup> DELAPLACE VERONIQUE

Tél: +33321792912

Date: 22/02/2016

Signature : M<sup>me</sup> BEDUNEAU VERONIQUE

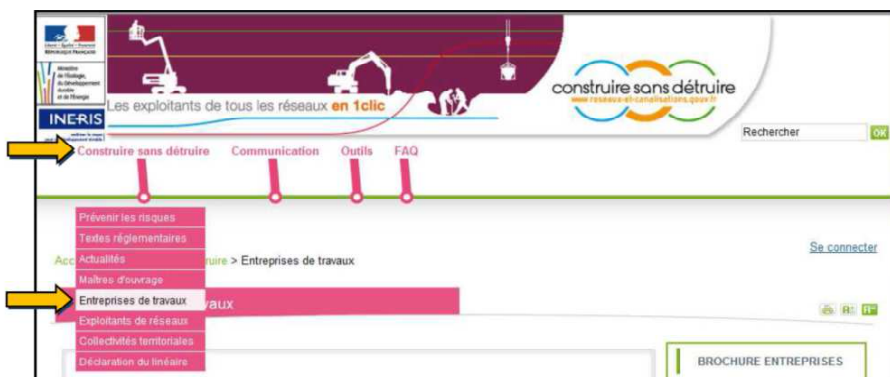


## RECOMMANDATIONS TECHNIQUES

L'ensemble des recommandations techniques liées aux ouvrages électriques sont disponibles sur :

<http://www.reseaux-et-canalisation.ineris.fr>

- 1) Cliquez sur « CONSTRUIRE SANS DETRUIRE »
- 2) Cliquez sur « Entreprises de travaux »



- 3) Cliquez sur « Guide sur l'encadrement des techniques de travaux à proximité des réseaux »

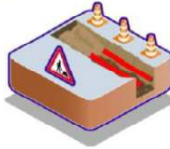


## ARRÊT DE CHANTIER

Référence : Décret n° 2011-1241 du 5 octobre 2011

### DEUX CAS POSSIBLES :

- Découverte de réseaux non identifiés
- Ecart notable de localisation



En cas de situation dangereuse ou susceptible de remettre en cause le chantier, comme par exemple la découverte de réseaux non identifiés en amont du chantier ou une erreur importante de localisation d'un réseau, vous pouvez suspendre les travaux.

⇒ L'utilisation du **CERFA 14767** est fortement recommandée

Il appartient ensuite au maître d'ouvrage de décider de la reprise des travaux après s'être acquitté des garanties de sécurité. La réglementation impose que le contrat passé avec le maître d'ouvrage prévoit que le maître d'œuvre ne subisse pas de préjudice dans une telle situation.

Si vous souhaitez identifier ou préciser la localisation d'un ouvrage électrique de distribution publique, il vous faut contacter le centre d'appel dépannage d'ERDF au :

 **01 81 62 47 01**

(Numéro disponible sur la plateforme du Guichet Unique)

Un technicien vous contactera afin de prendre rendez-vous dans le cadre de votre besoin.  
En cas de sollicitation non justifiée, ERDF est en droit de faire facturer cette prestation.

N'oubliez pas de contacter les autres concessionnaires de réseaux recensés dans la zone d'emprise de vos travaux afin qu'ils puissent lever le doute sur l'origine du réseau non identifié.



A l'issue de cette phase d'identification, un piquage-coupage (*destruction de l'ouvrage d'origine ERDF hors exploitation OU non identifié par les autres concessionnaires recensés*) pourra être envisagé, en accord avec le concédant (*collectivité locale, propriétaire des réseaux*).

## ENDOMMAGEMENT DE RESEAUX

En cas d'endommagement d'un réseau sensible pour la sécurité, vous devez prévenir dans les plus brefs délais les services de secours et appliquer la règle des **4A\***.

En cas d'endommagement, même superficiel, d'un réseau ou d'un déplacement accidentel de plus de 10 cm d'un réseau souterrain flexible, ou de toute autre anomalie, vous devez prévenir dans les meilleurs délais l'exploitant du réseau concerné. Pour ERDF, veuillez contacter le :

 **01 76 61 47 01**

(Numéro disponible sur la plateforme du Guichet Unique)



Vous devez également établir un constat contradictoire, disponible sur le téléservice ([www.reseaux-et-canalizations.ineris.fr](http://www.reseaux-et-canalizations.ineris.fr)), avec cet exploitant, sur le même principe qu'un constat d'accident de la route.

⇒ L'utilisation du **CERFA 14766** est préconisée.



**\*Règle des 4A :**

- Arrêter les engins de travaux.
- Alerter les secours.
- Aménager un périmètre de protection.
- Accueillir les secours.

# Représentation des principaux éléments constituant les ouvrages électriques exploités

## Légende du Plan de Masse

Réseau électrique	
BT	Aérien Torsadé Souterrain
BT ABAN	Aérien Torsadé Souterrain
BT BRCHT	Aérien Torsadé Souterrain
HTA	Aérien Torsadé Souterrain
HTA ABAN	Aérien Torsadé Souterrain

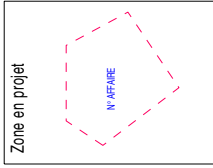
Appareil de coupure aérien	
I	Interrupteur non automatisés
Y	Interrupteur automatisés
T	Interrupteur non automatisés avec ouverture à creux de tension

Connexion-jonction	
↕	Connexion Aérienne Org. Sec.
↕	Jonction Org. Sec.
•	Jonction Etablissement
◦	Jonction Extériorité
◁	Passerelle remontée Aéro

Poste électrique	
	Poste Source
	Poste DP
	Poste Client HTA
	Poste DP Client HTA
	Poste de Répartition
	Poste de Production
	Poste DP Client-Production
	Poste Client Production
	Poste DP Production transformation HTA/HTA

Coffret BT	
	Coupure
	Faisceau Coupure
	Sectionnement
	Coupure rapide
	AUC
	Boite de coupure
	Boite de coupure 3D
	Boite de coupure 4D
	Boite coupe circuit
	RM BT
	Non normalisé

Client BT	
	Tarif jaune C4
	Tarif bleu C5
	Client MHRV
	Producteur BT



Armoire HTA	
	Armoire à Coupure Manuelle
	Armoire à Coupure Automatisée

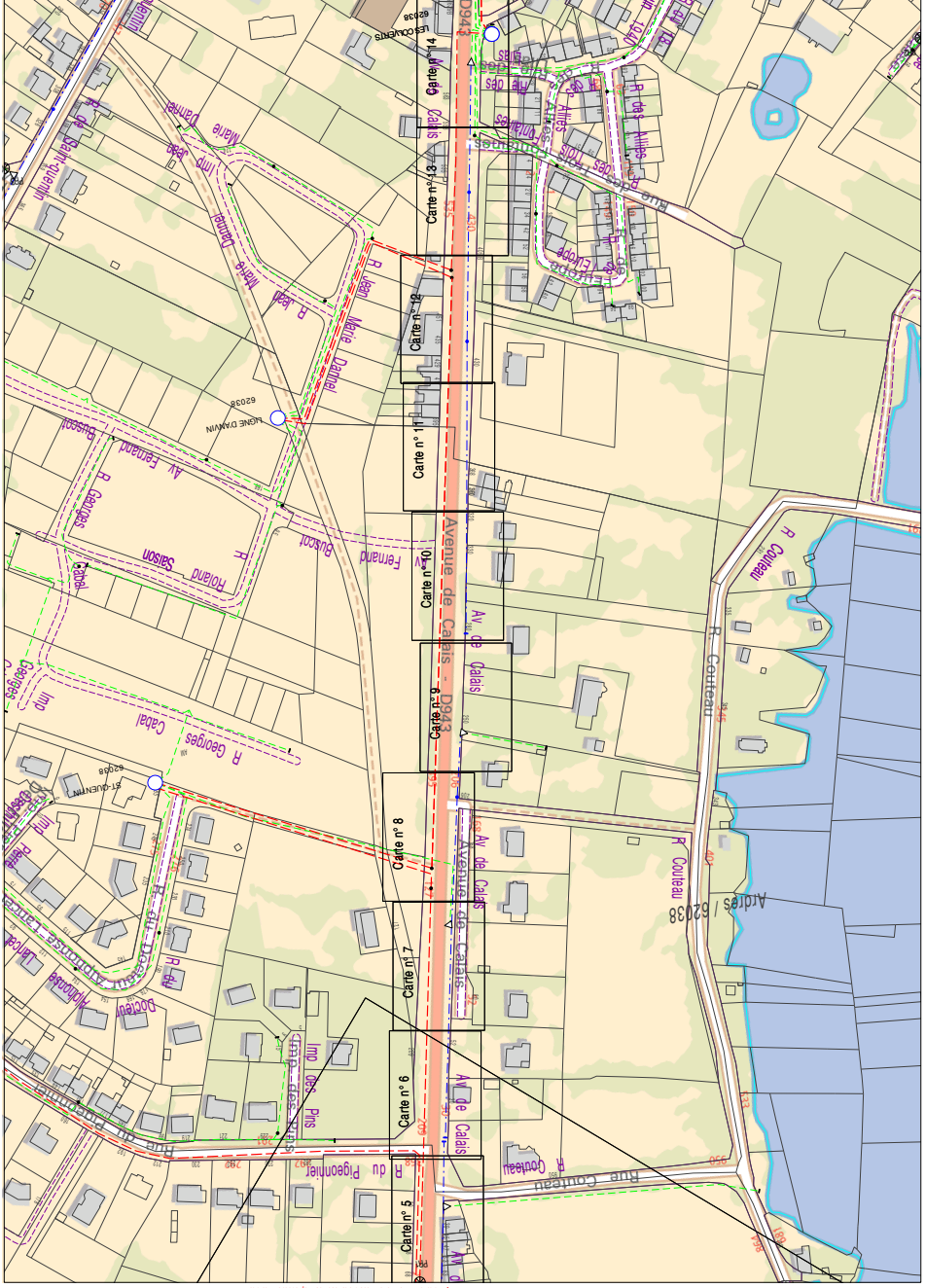
## Légende du Plan de détail

BT		HTA	
	Réseau et branchement		Réseau nappé niveau supérieur
	Réseau nappé niveau inférieur		Réseau nappé niveau inférieur
	Réseau abandonné		Réseau abandonné
	Branchement		
	Branchement abandonné		



Accessoires	Symboles et description	
Coffret électrique		Coffret réseau et branchement
		Coffret type REIMBT
Armoire électrique		Armoire de comptage BT
		Armoire HTA
Boite BT sous toit/for		Réseau
		Branchement
Jonction		BT
		HTA
Dérivation		BT
		HTA
Bout perdu		BT
		HTA
Remontée aérienne		RAS BT
		RAS HTA
Noeud topologique		BT pénétrant dans un bâtiment
		HTA pénétrant dans un bâtiment
Mise à la terre		





2- A titre indicatif et sans préjudice expressé, les ouvrages souterrains ont été constatés au plan de masse par le service des études de terrain de l'ERDF.

3- Les ouvrages peuvent occuper une profondeur moindre au niveau de la rampe de descente ou de remontée en fonction de la nature du terrain.

4- Les ouvrages peuvent occuper une profondeur moindre au niveau de la rampe de descente ou de remontée en fonction de la nature du terrain.

5- Les ouvrages peuvent occuper une profondeur moindre au niveau de la rampe de descente ou de remontée en fonction de la nature du terrain.

6- Les ouvrages peuvent occuper une profondeur moindre au niveau de la rampe de descente ou de remontée en fonction de la nature du terrain.

7- Les ouvrages peuvent occuper une profondeur moindre au niveau de la rampe de descente ou de remontée en fonction de la nature du terrain.

8- Les ouvrages peuvent occuper une profondeur moindre au niveau de la rampe de descente ou de remontée en fonction de la nature du terrain.

9- Les ouvrages peuvent occuper une profondeur moindre au niveau de la rampe de descente ou de remontée en fonction de la nature du terrain.

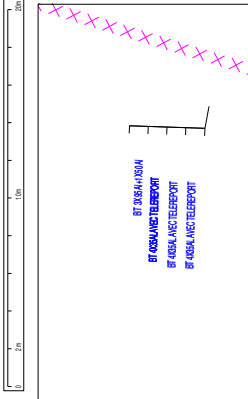
10- Les ouvrages peuvent occuper une profondeur moindre au niveau de la rampe de descente ou de remontée en fonction de la nature du terrain.

ERDF  
 PROTYS.fr  
 1607014634\_1608018002 - AVENUE DE CALAIS - 62510 - ARRES

Coordonnées en degrés exprimées dans le Système géodésique WGS84	Point d'appui :	Longitude	Latitude
PR1 :	50.8602987	1.98151309	
PR2 :	50.8572322	1.98333565	

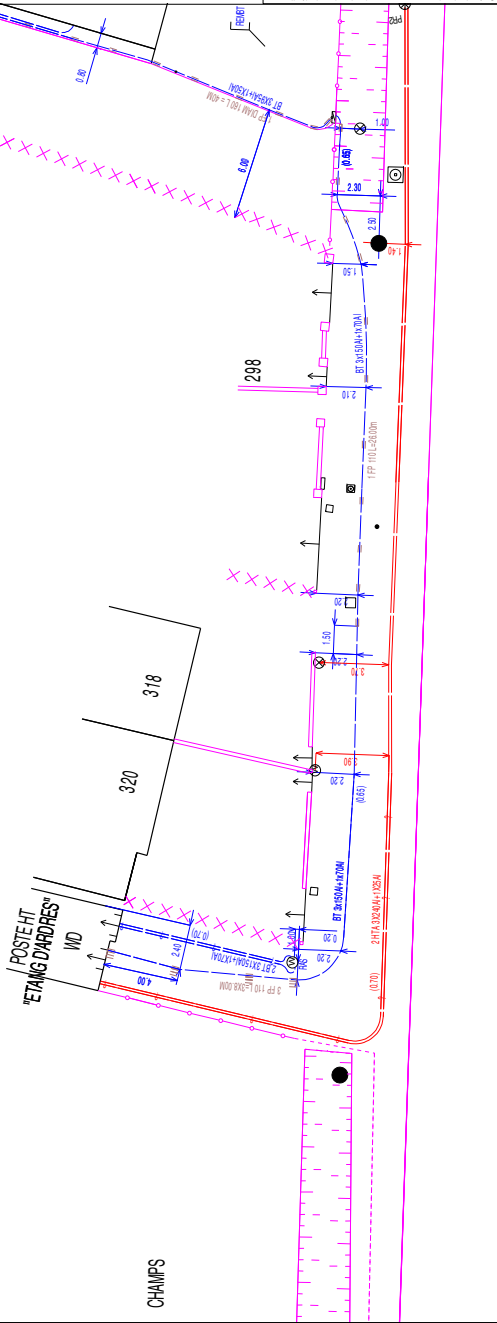
Le plan est en classe C sur le plan de masse et est représenté dans les plans de détail ou il faudra se baser sur la classification indiquée dans les plans de détail





BT 2035A14125KVA  
 BT 4035A14025A125KVA  
 BT 035A14125A125KVA  
 BT 035A14125A125KVA

2- A titre indicatif et sans garantie, les ouvrages souterrains ont été cotés en fonction de la cote de la voirie.  
 3- Les ouvrages souterrains ont été cotés en fonction de la cote de la voirie.  
 4- Les ouvrages souterrains ont été cotés en fonction de la cote de la voirie.  
 5- Les ouvrages souterrains ont été cotés en fonction de la cote de la voirie.  
 6- Les ouvrages souterrains ont été cotés en fonction de la cote de la voirie.  
 7- Les ouvrages souterrains ont été cotés en fonction de la cote de la voirie.  
 8- Les ouvrages souterrains ont été cotés en fonction de la cote de la voirie.  
 9- Les ouvrages souterrains ont été cotés en fonction de la cote de la voirie.  
 10- Les ouvrages souterrains ont été cotés en fonction de la cote de la voirie.



Réf. point	Latitude	Longitude	Point d'appui :
PR1	50.8648129	1.88241048	Point d'appui : ☐ ou ☐ Système aérien/terrestre : NEN 1969
PR2	50.8648171	1.88281817	

Classe	Descripteur	Code	Etat
A	Accumulateur particulier	+	ou
B	Accumulateur particulier	+	ou
C	+	+	ou



